

জেলা		মৌজা		খতিয়ান নং					
থানা		জে. এল. নং		২৫৩৪					
রায়তের নাম ও ঠিকানা	স্বত্বের বিশেষ অনুসঙ্গ	রাজস্ব	সেস						
			পথ	পূর্ত	শিক্ষা				
১	২	৩	৪ক	৪খ	৪গ				
<p>১৩/১১/১১</p> <p>১৩/১১/১১</p> <p>১৩/১১/১১</p>									
<p>জমির বিবরণ</p>									
দাগ নং	জমির শ্রেণী	দাগের মোট পরিমাণ	দাগের মধ্যে অত্র স্বত্বের		দাগের মধ্যে অত্র স্বত্বের অংশের জমির পরিমাণ				
			এঃ	শঃ	এঃ	শঃ	হেঃ	এঃ	
৫.	৬	৭	৮ক	৮খ	৯	১০ক	১০খ	১০গ	১০ঘ
২৬৪৫	সর্দার		-	২৬	৬৫০০	-	০৬		
২৬৪৬	সর্দার		-	১২	৬৫০০	-	০৪		
২৬৫০	সর্দার		-	৮৭	০৭১০০	-	০৬		
২০৫৮	সর্দার		-	২৫	০৬৭৭	-	০৫		
২০৫৭	সর্দার	১২০/১১	-	৫৫	০৫৭৭	-	০৬		
৩০৬৮	সর্দার		-	৪৭	০৭২০	-	০৫		
৩০৬৯	সর্দার		-	৩০	০২২৭	-	০৭		
৩০৭০	সর্দার		-	১১	০৭৪০	-	০৫		
৩০৭২	সর্দার		-	৩২	০০০০	-	০১		
৪০৬১	সর্দার		-	২৩	০৫০০	-	০৫		
৩০৬৮	সর্দার		-	১০	০৪৪০	-	০৪		
মোট দাগ			জমির মোট পরিমাণ			২	১০		

ATTESTED

13/11/11

Officer



১১

১১/১১/১১

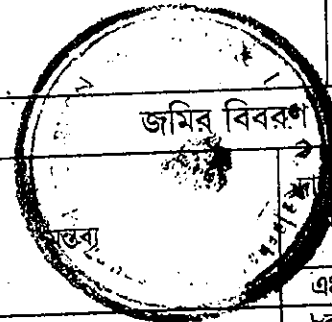
জেলা		মৌজা		খতিয়ান নং					
থানা		জে. এল. নং							
২৪৩		৩৩		২৫৩৭					
রায়তের নাম ও ঠিকানা	স্বত্বের বিশেষ অনুসঙ্গ	রাজস্ব	সেস						
			পথ	পূর্ত	শিক্ষা				
১	২	৩	৪ক	৪খ	৪গ				
ডাক্তার বিক্রি স্বত্ব - মালিক হওয়ার কিসমত ২০,০০০			ATTESTED 13/8/99						
জমির বিবরণ									
দাগ নং	জমির শ্রেণী	মন্তব্য	দাগের মোট পরিমাণ		দাগের মধ্যে অত্র স্বত্বের অংশের জমির পরিমাণ				
			এক	শঃ	অংশ	এঃ	শঃ	হেঃ	এঃ
৫	৬		৮	৮	৯	১০ক	১০খ	১০গ	১০ঘ
২৬৪৮	কসম	-	-	২৬	১৭৫০	-	০৪		
২৬৪৯	কসম	-	-	২২	১৭৫০	-	০২		
২৬৫০	কসম	-	-	৫৩	০৪৫০	-	০৪		
২০৫৬	কসম	-	-	৫৫	০৪৬৭	-	০২		
২০৫৭	কসম	-	-	৫৫	০৪৬৭	-	০৬		
৩২৩৮	সাম	-	-	৪৭	০৫৭৫	-	০৪		
৩২৫৩	সাম	-	-	৩৩	০৫৮০	-	০৭		
৩২৬৩	সাম	-	-	৩১	০৬৪০	-	০১		
৩২৭২	সাম	-	-	৩২	০৬৫০	-	০৪		
৪১৩১	সাম	-	-	২৬	১৭৫০	-	০৪		
৩২৮৮	সাম	-	-	২৭	০৭২০	-	০২		
মোট দাগ			জমির মোট পরিমাণ			-	৫২		

জেলা ডি: ২৪ এম: মৌজা ৭৮৩৩৮৮৮
 থানা ৫৮৩৩৩ ২৪৮ জে. এল. নং ৩৮

খতিয়ান নং ২৫৭৮

রায়তের নাম ও ঠিকানা	স্বত্বের বিশেষ অনুসঙ্গ	রাজস্ব	সেস		
			পথ	পূর্ত	শিক্ষা
		৩	৪ক	৪খ	৪গ

১
 ডেপুটি কমিশনার
 স্থান - (কোম্পানি কোর্ট হাউস)
 ৫৮৩ ৮৮৮



ATTESTED
 Revenue Officer
 13/8/89

দাগ নং	জমির শ্রেণী	জমির মোট পরিমাণ	দাগের মধ্যে অত্র স্বত্বের		দাগের মধ্যে অত্র স্বত্বের অংশের জমির পরিমাণ				
			এঃ	শঃ	এঃ	শঃ	হেঃ	এঃ	
৫	৬	৭	৮ক	৮খ	৯	১০ক	১০খ	১০গ	১০ঘ
২৬৪৮	কর্মা	-	২৬	১৭৫০	-	০৪	-	-	-
২৬৪৯	কর্মা	-	২২	১৭৫০	-	০২	-	-	-
২৬৫০	কর্মা	-	৮৭	০৪৫০	-	০৪	-	-	-
২০৫৮	কর্মা	-	৫৫	০৪৬৭	-	০৬	-	-	-
২০৫৭	কর্মা	-	৫৫	০৪৬৭	-	০৬	-	-	-
৩২৩৮	কর্মা	-	৪৭	০৮৭৫	-	০৪	-	-	-
৩২৩৯	কর্মা	-	২	৩০	০৪১০	-	০৭	-	-
৩২৪০	কর্মা	-	৩২	৩০২৫	-	০৭	-	-	-
৩২৭২	কর্মা	-	৩২	৩২২০	-	০৪	-	-	-
৪২৬১	কর্মা	-	২২	১৭৫০	-	০৪	-	-	-
৩২৮৮	কর্মা	-	২	৭০	০৭২০	-	১২	-	-
		জমির মোট পরিমাণ				৫৪			

৫৭
 ২৪৩৩৮৮৮

জেলা		মৌজা		খতিয়ান নং						
থানডাং ২৪৮		জে. এল. নং		২৫০						
রায়তের নাম ও ঠিকানা	স্বত্বের বিশেষ অনুসঙ্গ	রাজস্ব	সেস							
			পথ	পূর্ভ	শিক্ষা					
১	২	৩	৪ক	৪খ	৪গ					
<p>১০৫৫ ক্রমিক প্রতি স্বাঃ - জমিদারী - মেসার্স স্বাঃ - নিম্ন</p> <p>২০, ০০০</p> <p>ATTESTED ১/৪/৫৭</p> <p>জমির পরিচয়</p>										
দাগ নং	জমির শ্রেণী	মন্তব্য	দাগের মোট পরিমাণ		দাগের মধ্যে অত্র স্বত্বের		দাগের মধ্যে অত্র স্বত্বের অংশের জমির পরিমাণ			
			এঃ	শঃ	অংশ	এঃ	শঃ	হেঃ	এঃ	
৫	৬	৭	৮ক	৮খ	৯	১০ক	১০খ	১০গ	১০ঘ	
২৬৪৮	কর্মী	-	২৬	১৭৫০	-	০৪	-	-	-	১০২৫০
২৬৫০	কর্মী	-	২২	১৭৫০	-	০২	-	-	-	১০০০
২০৫১	কর্মী	-	৬২	০৪৫০	-	০৪	-	-	-	০২
২০৫৭	কর্মী	-	৫৫	০৪৬৭	-	০২	-	-	-	
৩১৬৮	কর্মী	-	৬৫	০৪৬৭	-	০৪	-	-	-	
৩১৬৯	কর্মী	-	৪৭	০৮৭৫	-	০৪	-	-	-	
৩১৭০	কর্মী	-	৩৩	০৫৮০	-	০৭	-	-	-	
৩১৭১	কর্মী	-	৩১	০৯৮০	-	০৩	-	-	-	
৩১৭২	কর্মী	-	৩২	০৯৮০	-	০৪	-	-	-	
৩১৭৩	কর্মী	-	২৩	০৭৫০	-	০৫	-	-	-	
৩১৮৮	কর্মী	-	৩০	০৭২০	-	০২	-	-	-	
মোট দাগ			জমির মোট পরিমাণ			-	৫৬			

জেলা মৌজা থানা উঃ ২৪৭ জে. এল. নং ৭ ৭৮৩ ৭৮৭ খতিয়ান নং ২৫০১৫

রায়তের নাম ও ঠিকানা	স্বত্বের বিশেষ অনুসঙ্গ	রাজস্ব	সেস		
			পথ	পূর্ত	শিক্ষা
১	২	৩	৪ক	৪খ	৪গ

৪ -
 মাজারাম লিট
 ধাঃ - ৩৭২৩৫৫ -
 মালিক ০৩৫০
 মালিক ৫৫



TESTED
 13/8/99
 W.S. Ball...

দাগ নং	জমির শ্রেণী	মন্তব্য	দাগের মোট পরিমাণ		দাগের মধ্যে অংশ	দাগের মধ্যে অত্র স্বত্বের অংশের জমির পরিমাণ			
			এঃ	শঃ		এঃ	শঃ	হেঃ	এঃ
৫	৬	৭	৮ক	৮খ	৯	১০ক	১০খ	১০গ	১০ঘ
২৬৪৮	কসল		-	২৬	১২৫৬	-	০৬		
২৬৪৭	কসল		-	১২	১২৫৬	-	০২		
২৬৫০	কসল		-	৮১	০৬৬৭	-	০৬		
২০৫১	কসল		-	৫৫	০৬১২	-	০২		
২০৫৭	কসল	৫২০/১১	-	৮৫	০৬১২	-	০৬		
৩১৩৮	কসল		-	৪৭	০১২৫	-	০৬		
৩১৩৯	কসল		-	১৩১	০৪১৪	-	০৫		
৩১৪০	কসল		-	১১	০৪৭০	-	০৬		
৩১৪২	কসল		-	৬২	০২৫০	-	০৪		
৪১৬১	কসল		-	২৬	১২৫০	-	০৬		
৩১৪১	কসল		-	১৪০	০৪১০	-	০১		
মোট দাগ			জমির মোট পরিমাণ			-	৬৭		

৩১৩৮
 ৩১৩৯
 ৩১৪০
 ৩১৪২
 ৩১৪১

জেলা ২৪শে মৌজা পঞ্চায়ত
 থানা কলকাতা জ. এল. নং ৬৩ - খতিয়ান নং ২২১০

রায়তের নাম ও ঠিকানা	স্বত্বের বিশেষ অনুসঙ্গ	রাজস্ব	সেস		
			পথ	পূর্ত	শিক্ষা
১	২	৩	৪ক	৪খ	৪গ

৪) স্বত্বের বিশেষ অনুসঙ্গ
বি: - স্বত্বের বিশেষ অনুসঙ্গ
২০/১০০
৫০ - মিত্র

ATTESTED
[Signature]
 Revenue Officer
 U/S. Secy of W. B. L. R. Act.



দাগ নং	জমির শ্রেণী	মুদ্রা	দাগের মোট পরিমাণ		দাগের মধো অত্র স্বত্বের অংশ	দাগের মধো অত্র স্বত্বের অংশের জমির পরিমাণ			
			এঃ	শঃ		এঃ	শঃ	হেঃ	এঃ
৫	৬		৮ক	৮খ	৯	১০ক	১০খ	১০গ	১০ঘ
২৬৪৬	কসরী	TR-1129	-	১১	৩১৪০	-	০৮		
২৬১১	কসরী		-	৭৫	০৫৬২	-	০৮		
২৬৫১	কসরী		-	৫৫	০৫৪৩	-	০৮		
২৬৫৭	কসরী	৫২/১১	-	৫৫	০৬৫০	-	০৬		
২৬৫৮	কসরী								
৪০১২	কসরী		-	৭৬	০৬৭৫	-	০৮		
৩৭৬৪	কসরী		-	৭৪	২৭৭২	-	২১		
৩৯০৬	কসরী		-	৬০	১২৫	-	০		
৪১২৮	কসরী		-	৬৩	৩০৩২	-	২০		
৩৯১৩	কসরী		-	৬২	০৭৬৫	-	০৬		
৩৯১৩	কসরী		-	১২১	২২৫০	-	০৮		
মোট দাগ			জমির মোট পরিমাণ			-	৭৭		

উপরিস্থ স্বত্বের		অত্র স্বত্বের পুরাতন/দেয়			 দ্বারা মতে-ও কোন তারিখ হইতে					
খতিয়ান নম্বর (মায় বাটা)	বিবরণ ও দখলকার (সংক্ষিপ্ত)	পরম্পর অংশ	খাজনা	সেস		মন্তবা	খাজনা	সেস			
				পথ ও পুস্ত	শিক্ষা			পথ	পুস্ত	শিক্ষা	
১	২	৩	৪	৫	৬	৭	৮	৯(ক)	৯(খ)	১০	
	১ ০০০ ০০০ ০০০ ০০০০০	০০০০০									
অত্র স্বত্বের বিবরণ ও দখলকার		অংশ	অত্র স্বত্বের বিবরণ ও দখলকার				অংশ	অত্র স্বত্বের শ্রেণী এবং বিশেষ নিয়ম ও অনুবন্ধ			
১১			১১				১২	১৩			
১ ০০০ ০০০ ০০০ ০০০০০		০০০০০						০০০০			



ATTESTED
 S.S. J. ...
 Revenue Officer
 U.S. 51 of W. B. L. R. Act
 2/7/09

খতিয়ান নং		অত্র স্বত্বের নিজ দখলীয় জমি							
দাগ নম্বর	জমির শ্রেণী	মন্তব্য	দাগের মোট পরিমাণ		দাগের মধ্যে অত্র স্বত্বের অংশ	দাগের মধ্যে অত্র স্বত্বের অংশের জমির পরিমাণ			
			এঃ	শঃ		এঃ	শঃ	হেক্টর	একর
১৪	১৫	১৬	১৭		১৮	১৯		২০	
১১০০	বাড়ী	৫২০/৭	- ৪৭		২৬৫০	- ১১			
১১১০	সুপ্ত		- ২৫		২৬৫০	- ০৬			
২৬৪২	সুপ্ত		- ০৬		২০০০	- ০৬			
২৬২৭	সুপ্ত		- ০২		২৬৫০	- ০২			
৩০২০	সুপ্ত		- ২৭		৭০০০	- ৪৭			
৩০২৩	সুপ্ত		- ২২		১০০০০	- ২২			
১১১২	সুপ্ত		- ২৪		৬২২৬	- ০৬			
নিজ দখলীয় জমির মোট পরিমাণ					- ১৬				
অধীনস্থ স্বত্বের খাজনা প্রাপকের খতিয়ান নম্বর (মায় বাটা)		অধীনস্থ স্বত্বের বিভিন্ন খতিয়ানের ফর্দ							
২১		২২							
অধীনস্থ স্বত্বের মোট পরিমাণ									
সর্ব মোট									

জেলা- উত্তর ২৪ পরগণা খতিয়ান নং- ৬৮০৮

[১৫০৭০৩৬]



মৌজা- পাথরঘাটা

জে.এল.নং- ৩৬

থানা- রাজারহাট

(১) রাজস্ব- টাকা

খতিয়ান তৈরির তারিখ - 03/03/2019

(২) জমির পরিমাণ(এ)- ০.০২

(৩) মোট দাগের সংখ্যা- ২

	(৪) অত্রস্বত্বের দখলকারের বিবরণ	(৫) স্বত্ব	(৬) মন্তব্য
নাম-	নজরুল হোসেন ✓	রায়ত	
পিতা-	সাজিত হোসেন ✓		
ঠিকানা-	নিজ		

(৭) অত্রস্বত্বের নিজ দখলীয় জমি

দাগ নং	জমির শ্রেণী	মন্তব্য	দাগের মোট পরিমাণ(এ)	দাগের মধ্যে অত্রস্বত্বের অংশ	দাগের মধ্যে অত্রস্বত্বের জমির অংশের পরিমাণ.
					একর হেক্টর
২৩৩২ ✓	শালি ✓		০.৩৯	০.০২০৮ ✓	০.০১ ✓
		আগত খং নং - 4882,4883,4884,4885,4886, 4887,4888,4889			
২৩৪১ ✓	শালি ✓		০.৫৩	০.০১৫২ ✓	০.০১ ✓
		আগত খং নং - 4882,4883,4884,4885,4886, 4887,4888,4889			

মোট দাগের সংখ্যা- দুই মাত্র

Certified to be a true copy

Authorised Officer of the Indian
Evidence Act, 1872

Fees Received : Application Fee : Rs. 10, Authentication Fee : Rs. 10 x 1, Total fee : Rs. 20 , Copy No.:5833

জেলা- উত্তর ২৪ পরগণা খতিয়ান নং- ৬৮০৭ [১৫০৭০৩৬]

মৌজা- পাথরঘাটা জে.এল.নং- ৩৬ থানা- রাজারহাট



(১) রাজস্ব- টাকা খতিয়ান তৈরির তারিখ - 03/03/2019

(২) জমির পরিমাণ(এ)- ০.০২ (৩) মোট দাগের সংখ্যা- ২

	(৪) অত্রস্বত্বের দখলকারের বিবরণ	(৫) স্বত্ব	(৬) মন্তব্য
নাম-	মোফিজা কিবরিয়া	রায়ত	
স্বামী-	গোলাম কিবরিয়া		
ঠিকানা-	নিজ		

(৭) অত্রস্বত্বের নিজ দখলীয় জমি

দাগ নং	জমির শ্রেণী	মন্তব্য	দাগের মোট পরিমাণ(এ)	দাগের মধ্যে অত্রস্বত্বের অংশ	দাগের মধ্যে অত্রস্বত্বের জমির অংশের পরিমাণ
					একর হেক্টর
২৩৩২	শালি	আগত খং নং - 4882,4883,4884,4885,4886, 4887,4888,4889	০.৩৯	০.০২০৮	০.০১
২৩৪১	শালি	আগত খং নং - 4882,4883,4884,4885,4886, 4887,4888,4889	০.৫৩	০.০১৫৩	০.০১

মোট দাগের সংখ্যা- দুই মাত্র

Certified to be a true copy
Authorized U/S 76 of the Indian
Evidence Act. 1872

Fees Received : Application Fee : Rs. 10, Authentication Fee : Rs. 10 x 1, Total fee : Rs. 20 , Copy No.:5832

জেলা- উত্তর ২৪ পরগণা খতিয়ান নং- ৬৮০৬ [১৫০৭০৩৬]

মৌজা- পাথরঘাটা জে.এল.নং- ৩৬ থানা- রাজারহাট



(১) রাজস্ব- টাকা খতিয়ান তৈরির তারিখ - 03/03/2019

(২) জমির পরিমাণ(এ)- ০.০২ (৩) মোট দাগের সংখ্যা- ২

	(৪) অত্রস্বত্বের দখলকারের বিবরণ	(৫) স্বত্ব	(৬) মন্তব্য
নাম-	আভহার ইকবাল	রায়ত	
পিতা-	মাজার ইকবাল		
ঠিকানা-	নিজ		

(৭) অত্রস্বত্বের নিজ দখলীয় জমি

দাগ নং	জমির শ্রেণী	মন্তব্য	দাগের মোট পরিমাণ(এ)	দাগের মধ্যে অত্রস্বত্বের অংশ	দাগের মধ্যে অত্রস্বত্বের জমির অংশের পরিমাণ
					একর হেক্টর
২৩৩২	শালি	আগত খং নং - 4882,4883,4884,4885,4886, 4887,4888,4889	০.৩৯	০.০২০৮	০.০১
২৩৪১	শালি	আগত খং নং - 4882,4883,4884,4885,4886, 4887,4888,4889	০.৫৩	০.০১৫৫	০.০১

মোট দাগের সংখ্যা- দুই মাত্র

জেলা- উত্তর ২৪ পরগণা খতিয়ান নং- ৬৭৯০

[১৫০৭০৩৬]



মৌজা- পাখরঘাটা

জে.এল.নং- ৩৬

থানা- রাজারহাট

(১) রাজস্ব-

টাকা

খতিয়ান তৈরির তারিখ - 03/03/2019

(২) জমির পরিমাণ(এ)- ০.০১

(৩) মোট দাগের সংখ্যা- ২

	(৪) অগ্রস্বত্বের দখলকারের বিবরণ	(৫) স্বত্ব	(৬) মন্তব্য
নাম-	মোল্লা মহ. নাসিম	রায়ত	
পিতা-	মোল্লা লুতফর রবমান		
ঠিকানা-	নিজ		

(৭) অগ্রস্বত্বের নিজ দখলীয় জমি

দাগ নং	জমির শ্রেণী	মন্তব্য	দাগের মোট পরিমাণ(এ)	দাগের মধ্যে অগ্রস্বত্বের অংশ	দাগের মধ্যে অগ্রস্বত্বের জমির অংশের পরিমাণ
					একর হেক্টর
২৩৪৩	শালি	আগত খং নং - 4882,4883,4884,4885,4886, 4887,4888,4889	০.১১	০.০৭৪৪	০.০১
২৩৪৯	শালি	আগত খং নং - 4882,4883,4884,4885,4886, 4887,4888,4889	০.১২	০.০৬৮০	০.০০

মোট দাগের সংখ্যা- দুই মাত্র

Certified to be a true copy

Authorised by 76 of the Indian
Evidence Act, 1872

Fees Received : Application Fee : Rs. 10, Authentication Fee : Rs. 10 x 1, Total fee : Rs. 20 , Copy No.:5815

উত্তর ২৪ পরগণা খতিয়ান নং- ৬৭৯২

[১৫০৭০৩৬]



মৌজা- পাখরঘাটা

জে.এল.নং- ৩৬

খানা- রাজারহাট

(১) রাজস্ব- টাকা

খতিয়ান তৈরির তারিখ - 03/03/2019

(২) জমির পরিমাণ(এ)- ০.০২

(৩) মোট দাগের সংখ্যা- ২

	(৪) অত্রস্বত্বের দখলকারের বিবরণ	(৫) স্বত্ব	(৬) মন্তব্য
নাম-	শবনম রহমান	রায়ত	
স্বামী-	মল্লাফ আলি		
ঠিকানা-	বিজ		

(৭) অত্রস্বত্বের নিজ দখলীয় জমি

দাগ নং	জমির শ্রেণী	মন্তব্য	দাগের মোট পরিমাণ(এ)	দাগের মধ্যে অত্রস্বত্বের অংশ	দাগের মধ্যে অত্রস্বত্বের জমির অংশের পরিমাণ
					একর হেক্টর
২৩৪৩	শালি	আগত খং নং - 4882,4883,4884,4885,4886, 4887,4888,4889	০.১১	০.০৭৪৪	০.০১
২৩৪৯	শালি	আগত খং নং - 4882,4883,4884,4885,4886, 4887,4888,4889	০.১২	০.০৬৮০	০.০১

মোট দাগের সংখ্যা- দুই মাত্র

Original & true copy
of the
of the
1972

Fees Received : Application Fee : Rs. 10, Authentication Fee : Rs. 10 x 1, Total fee : Rs. 20 , Copy No.:5817

জেলা- উত্তর ২৪ পরগনা খতিয়ান নং- ৬৭৯৩

[১৫০৭০৩৬]



মোজা- পাথরঘাটা

জে.এল.নং- ৩৬

থানা- রাজারহাট

(১) রাজস্ব-

টাকা

খতিয়ান তৈরির তারিখ - 03/03/2019

(২) জমির পরিমাণ(এ)- ০.০১

(৩) মোট দাগের সংখ্যা- ২

	(৪) অত্রস্বত্বের দখলকারের বিবরণ	(৫) স্বত্ব	(৬) মন্তব্য
নাম-	মহ.রফিকুল ইসলাম	রায়ত	
পিতা-	মহ. আব্দুল জব্বার		
ঠিকানা-	নিজ		

(৭) অত্রস্বত্বের নিজ দখলীয় জমি

দাগ নং	জমির শ্রেণী	মন্তব্য	দাগের মোট পরিমাণ(এ)	দাগের মধ্যে অত্রস্বত্বের অংশ	দাগের মধ্যে অত্রস্বত্বের জমির অংশের পরিমাণ	একর	হেক্টর
২৩৪৩	শালি	আগত খং নং - 4882,4883,4884,4885,4886, 4887,4888,4889	০.১১	০.০৭৪৪	০.০১		
২৩৪৯	শালি	আগত খং নং - 4882,4883,4884,4885,4886, 4887,4888,4889	০.১২	০.০৬৮০	০.০০		

মোট দাগের সংখ্যা- দুই মাত্র

Certified to be a true copy

Authorized U.S. 75 of the Indian
EVIDENCE Act. 1872

Fees Received : Application Fee : Rs. 10, Authentication Fee : Rs. 10 x 1, Total fee : Rs. 20 , Copy No.:5818

জেলা- উত্তর ২৪ পরগণা খতিয়ান নং- ৬৭৯৫

[১৫০৭০৩৬]



মৌজা- পাথরঘাটা

জে.এল.নং- ৩৬

থানা- রাজারহাট

(১) রাজস্ব-

টাকা

খতিয়ান তৈরির তারিখ - 03/03/2019

(২) জমির পরিমাল(এ)- ০.০২

(৩) মোট দাগের সংখ্যা- ২

	(৪) অত্রস্বত্বের দখলকারের বিবরণ	(৫) স্বত্ব	(৬) মন্তব্য
নাম-	মহ. সরিফ রেজা	রায়ত	
পিতা-	মহ. হাল্লান		
ঠিকানা-	নিজ		

(৭) অত্রস্বত্বের নিজ দখলীয় জমি

দাগ নং	জমির শ্রেণী	মন্তব্য	দাগের মোট পরিমাল(এ)	দাগের মধ্যে অত্রস্বত্বের অংশ	দাগের মধ্যে অত্রস্বত্বের জমির অংশের পরিমাল	একর	হেক্টর
২৩৪৩	শালি	আগত খং নং - 4882,4883,4884,4885,4886, 4887,4888,4889	০.১১	০.০৭৪৪	০.০১		
২৩৪৯	শালি	আগত খং নং - 4882,4883,4884,4885,4886, 4887,4888,4889	০.১২	০.০৬৮০	০.০১		

মোট দাগের সংখ্যা- দুই মাত্র

Certified to be a true copy

Authenticated under the Indian Evidence Act, 1972

Fees Received : Application Fee : Rs. 10, Authentication Fee : Rs. 10 x 1, Total fee : Rs. 20 ,Copy No.:5820

জেলা- উত্তর ২৪ পরগণা খতিয়ান নং- ৬৭৯৬

[১৫০৭০৩৬]



মৌজা- পাথরঘাটা

জে.এল.নং- ৩৬

থানা- রাজারহাট

(১) রাজস্ব- টাকা

খতিয়ান তৈরির তারিখ - 03/03/2019

(২) জমির পরিমাণ(এ)- ০.০২

(৩) মোট দাগের সংখ্যা- ২

	(৪) অত্রস্বত্বের দখলকারের বিবরণ	(৫) স্বত্ব	(৬) মন্তব্য
নাম-	মহ. মুসির আলম	রায়ত	
পিতা-	মহ. রাউফ আনসারি		
ঠিকানা-	নিজ		

(৭) অত্রস্বত্বের নিজ দখলীয় জমি

দাগ নং	জমির শ্রেণী	মন্তব্য	দাগের মোট পরিমাণ(এ)	দাগের মধ্যে অত্রস্বত্বের অংশ	দাগের মধ্যে অত্রস্বত্বের জমির অংশের পরিমাণ
					একর . হেক্টর
২৩৪৩	শালি	আগত খং নং - 4882,4883,4884,4885,4886, 4887,4888,4889	০.১১	০.০৭৪৪	০.০১
২৩৪৯	শালি	আগত খং নং - 4882,4883,4884,4885,4886, 4887,4888,4889	০.১২	০.০৬৮০	০.০১

মোট দাগের সংখ্যা- দুই মাত্র

Confirmed to be a true copy
Authorised Officer, the Indian
Survey Dept. 1972

Fees Received : Application Fee : Rs. 10, Authentication Fee : Rs. 10 x 1, Total fee : Rs. 20 , Copy No.:5821

জেলা- উত্তর ২৪ পরগণা খতিয়ান নং- ৬৭৯৮

[১৫০৭০৩৬]



মৌজা- পাথরঘাটা

জে.এল.নং- ৩৬

থানা- রাজারহাট

(১) রাজস্ব- টাকা

খতিয়ান তৈরির তারিখ - 03/03/2019

(২) জমির পরিমাণ(এ)- ০.০১

(৩) মোট দাগের সংখ্যা- ২

	(৪) অগ্রস্বত্বের দখলকারের বিবরণ	(৫) স্বত্ব	(৬) মন্তব্য
নাম-	হিবজুল আলি খান	রায়ত	
পিতা-	আব্দুল হামিদআলি খান		
ঠিকানা-	নিজ		

(৭) অগ্রস্বত্বের নিজ দখলীয় জমি

দাগ নং	জমির শ্রেণী	মন্তব্য	দাগের মোট পরিমাণ(এ)	দাগের মধ্যে অগ্রস্বত্বের অংশ	দাগের মধ্যে অগ্রস্বত্বের জমির অংশের পরিমাণ
					একর হেক্টর
২৩৪৩	শালি	আগত খং নং - 4882,4884,4885,4886,4887, 4888,4889	০.১১	০.০৬৫১	০.০০
২৩৪৯	শালি	আগত খং নং - 4882,4883,4884,4885,4886, 4887,4888,4889	০.১২	০.০৬৮০	০.০১

মোট দাগের সংখ্যা- দুই মাত্র

Certified to be a true copy

Authorised Officer
Evidence Act, 1972

Fees Received : Application Fee : Rs. 10, Authentication Fee : Rs. 10 x 1, Total fee : Rs. 20 , Copy No.:5823

জেলা- উত্তর ২৪ পরগণা খতিয়ান নং- ৬৭৯৯

[১৫০৭০৩৬]



মৌজা- পাথরঘাটা

জে.এল.নং- ৩৬

থানা- রাজারহাট

(১) রাজস্ব- টাকা

খতিয়ান তৈরির তারিখ - 03/03/2019

(২) জমির পরিমাণ(এ)- ০.০১

(৩) মোট দাগের সংখ্যা- ২

	(৪) অত্রস্বত্বের দখলকারের বিবরণ	(৫) স্বত্ব	(৬) মন্তব্য
নাম-	হিল্লাল মহ. আব্দুস সাবুর নওয়াজ	রায়ত	
পিতা-	আব্দুস ছাত্তার		
ঠিকানা-	নিজ		

(৭) অত্রস্বত্বের নিজ দখলীয় জমি

দাগ নং	জমির শ্রেণী	মন্তব্য	দাগের মোট পরিমাণ(এ)	দাগের মধ্যে অত্রস্বত্বের অংশ	দাগের মধ্যে অত্রস্বত্বের জমির অংশের পরিমাণ
					একর হেক্টর
২৩৪৩	শালি	আগত খং নং - 4882,4883,4884,4885,4886, 4887,4888,4889	০.১১	০.০৭৪৪	০.০০
২৩৪৯	শালি	আগত খং নং - 4882,4883,4884,4885,4886, 4887,4888,4889	০.১২	০.০৬৮০	০.০১

মোট দাগের সংখ্যা- দুই মাত্র

Copy No. 5824 true copy
Authenticity Certificate
Date: 03/03/2019

Fees Received : Application Fee : Rs. 10, Authentication Fee : Rs. 10 x 1, Total fee : Rs. 20 ,Copy No.:5824

জেলা- উত্তর ২৪ পরগণা খতিয়ান নং- ৬৮০০

[১৫০৭০৩৬]



মৌজা- পাথরঘাটা

জে.এল.নং- ৩৬

থানা- রাজারহাট

(১) রাজস্ব- টাকা

খতিয়ান তৈরির তারিখ - 03/03/2019

(২) জমির পরিমাণ(এ)- ০.০১

(৩) মোট দাগের সংখ্যা- ২

	(৪) অত্রস্বত্বের দখলকারের বিবরণ	(৫) স্বত্ব	(৬) মন্তব্য
নাম-	সৈয়দ আখতার আলি	রায়ত	
পিতা-	সৈয়দ আব্দুল আজিজ		
ঠিকানা-	নিজ		

(৭) অত্রস্বত্বের নিজ দখলীয় জমি

দাগ নং	জমির শ্রেণী	মন্তব্য	দাগের মোট পরিমাণ(এ)	দাগের মধ্যে অত্রস্বত্বের অংশ	দাগের মধ্যে অত্রস্বত্বের জমির অংশের পরিমাণ	
					একর	হেক্টর
২৩৪৩	শালি		০.১১	০.০৭৪৪	০.০০	
		আগত খং নং - 4882,4883,4884,4885,4886, 4887,4888,4889				
২৩৪৯	শালি		০.১৫	০.০৬৭৬	০.০১	
		আগত খং নং - 4882,4883,4884,4885,4886, 4887,4888,4889				

মোট দাগের সংখ্যা- দুই মাত্র

Certified to be a true copy
Authorised Officer of the Indian
Evidence Act, 1977

Fees Received : Application Fee : Rs. 10, Authentication Fee : Rs. 10 x 1, Total fee : Rs. 20 , Copy No.:5825

জেলা- উত্তর ২৪ পরগণা খতিয়ান নং- ৬৮০১ [১৫০৭০৩৬]

মৌজা- পাথরঘাটা জে.এল.নং- ৩৬ থানা- রাজারহাট



(১) রাজস্ব- টাকা খতিয়ান তৈরির তারিখ - 03/03/2019

(২) জমির পরিমাণ(এ)- ০.০২ (৩) মোট দাগের সংখ্যা- ২

	(৪) অত্রস্বত্বের দখলকারের বিবরণ	(৫) স্বত্ব	(৬) মন্তব্য
নাম-	নাসরিন রহমান ✓	রায়ত	
পিতা-	সহিদুর রহমান ✓		
ঠিকানা-	নিজ		

(৭) অত্রস্বত্বের নিজ দখলীয় জমি

দাগ নং	জমির শ্রেণী	মন্তব্য	দাগের মোট পরিমাণ(এ)	দাগের মধ্যে অত্রস্বত্বের অংশ	দাগের মধ্যে অত্রস্বত্বের জমির অংশের পরিমাণ
					একর হেক্টর
২৩৪১	শালি	আগত খং নং - 4882,4883,4884,4885,4886, 4887,4888,4889	০.৫৩	০.০১৫৪	০.০১
২৩৪৯	শালি	আগত খং নং - 4882,4883,4884,4885,4886, 4887,4888	০.১২	০.০৬৭৯	০.০১

মোট দাগের সংখ্যা- দুই মাত্র

Certified to be a true copy

০৬/০৩/২০১৯

Fees Received : Application Fee : Rs. 10, Authentication Fee : Rs. 10 x 1, Total fee : Rs. 20 , Copy No.:5826

জেলা- উত্তর ২৪ পরগণা খতিয়ান নং- ৬৮০২

[১৫০৭০৩৬]



মোজা- পাথরঘাটা

জে.এল.নং- ৩৬

থানা- রাজারহাট

(১) রাজস্ব- টাকা

খতিয়ান তৈরির তারিখ - 03/03/2019

(২) জমির পরিমাণ(এ)- ০.০২

(৩) মোট দাগের সংখ্যা- ২

	(৪) অত্রস্বত্বের দখলকারের বিবরণ	(৫) স্বত্ব	(৬) মন্তব্য
নাম-	সহিদ আসলম	রায়ত	
পিতা-	সৈয়দ মহ.আসলম		
ঠিকানা-	নিজ		

(৭) অত্রস্বত্বের নিজ দখলীয় জমি

দাগ নং	জমির শ্রেণী	মন্তব্য	দাগের মোট পরিমাণ(এ)	দাগের মধ্যে অত্রস্বত্বের অংশ	দাগের মধ্যে অত্রস্বত্বের জমির অংশের পরিমাণ
					একর হেক্টর
২৩৪১	শালি	আগত খং নং - 4882,4883,4884,4885,4886, 4887,4888,4889	০.৫৩	০.০২৮৮	০.০১
২৩৪৯	শালি	আগত খং নং - 4882,4883,4884,4885,4886, 4887,4888	০.১২	০.০১৮২	০.০১

মোট দাগের সংখ্যা- দুই মাত্র

Certified to be a true copy,

Authorised Officer of the Indian
Evidence Act, 1872

Fees Received : Application Fee : Rs. 10, Authentication Fee : Rs. 10 x 1, Total fee : Rs. 20 , Copy No.:5827

জেলা- উত্তর ১৪ পরগণা খতিয়ান নং- ৬৭৮১

[১৫০৭০৩৬]



মৌজা- পাথরঘাটা

জে.এল.নং- ৩৬

থানা- রাজারহাট

(১) রাজস্ব-

টাকা

খতিয়ান তৈরির তারিখ - 03/03/2019

(২) জমির পরিমাণ(এ)- ০.০১

(৩) মোট দাগের সংখ্যা- ২

	(৪) অত্রস্বত্বের দখলকারের বিবরণ	(৫) স্বত্ব	(৬) মন্তব্য
নাম-	আনোয়ার পারভেজ	রায়ত	
পিতা-	মহ. হামিদ সুলতান		
ঠিকানা-	নিজ		

(৭) অত্রস্বত্বের নিজ দখলীয় জমি

দাগ নং	জমির শ্রেণী	মন্তব্য	দাগের মোট পরিমাণ(এ)	দাগের মধ্যে অত্রস্বত্বের অংশ	দাগের মধ্যে অত্রস্বত্বের জমির অংশের পরিমাণ	
					একর	হেক্টর
২৩৪২	শালি	আগত খং নং - 4882,4883,4884,4885,4886, 4887,4888,4889	০.০৮	০.১০১৯	০.০১	
২৩৪৮	শালি	আগত খং নং - 4882,4883,4884,4885,4886, 4887,4888,4889	০.২৩	০.০৩৫৮	০.০০	

মোট দাগের সংখ্যা- দুই মাত্র

Certified to be a true copy

Authorised Officer of the office
(Evidence Act, 1972)

Fees Received : Application Fee : Rs. 10, Authentication Fee : Rs. 10 x 1, Total fee : Rs. 20 , Copy No.:5806

জেলা- উত্তর ২৪ পরগণা খতিয়ান নং- ৬৭৭৯

[১৫০৭০৩৬]



মৌজা- পাথরঘাটা

জে.এল.নং- ৩৬

থানা- রাজারহাট

(১) রাজস্ব-

ঢাকা

খতিয়ান তৈরির তারিখ - 03/03/2019

(২) জমির পরিমাণ(এ)- ০.০২

(৩) মোট দাগের সংখ্যা- ২

	(৪) অত্রস্বত্বের দখলকারের বিবরণ	(৫) স্বত্ব	(৬) মন্তব্য
নাম-	মহ. মইদুল ইসলাম নস্কর	রায়ত	
পিতা-	মহ. রইচ আলি নস্কর		
ঠিকানা-	নিজ		

(৭) অত্রস্বত্বের নিজ দখলীয় জমি

দাগ নং	জমির শ্রেণী	মন্তব্য	দাগের মোট পরিমাণ(এ)	দাগের মধ্যে অত্রস্বত্বের অংশ	দাগের মধ্যে অত্রস্বত্বের জমির অংশের পরিমাণ
					একর হেক্টর
২৩৪২	শালি	আগত খং নং - 4882,4883,4884,4885,4886, 4887,4888,4889	০.০৮	০.১০২১	০.০১
২৩৪৮	শালি	আগত খং নং - 4882,4883,4884,4885,4886, 4887,4888,4889	০.২৩	০.০৩৫৯	০.০১

মোট দাগের সংখ্যা- দুই মাত্র

Certified to be a true copy

Authorised Officer of the Indian
Land Revenue Act, 1872

Fees Received : Application Fee : Rs. 10, Authentication Fee : Rs. 10 x 1, Total fee : Rs. 20 ,Copy No.:5804

জেলা- উত্তর ২৪ পরগণা খতিয়ান নং- ৬৭৭৫ ✓

[১৫০৭০৩৬]



মৌজা- পাথরঘাটা

জে.এল.নং- ৩৬

থানা- রাজারহাট

(১) রাজস্ব-

টাকা

খতিয়ান তৈরির তারিখ - 03/03/2019

(২) জমির পরিমাণ(এ)- ০.০১

(৩) মোট দাগের সংখ্যা- ৩

	(৪) অত্রস্বত্বের দখলকারের বিবরণ	(৫) স্বত্ব	(৬) মন্তব্য
নাম-	সেখ মুস্তাক আলি ✓	রায়ত	
পিতা-	সেখ দরবেশ আলি ✓		
ঠিকানা-	নিজ		

(৭) অত্রস্বত্বের নিজ দখলীয় জমি

দাগ নং	জমির শ্রেণী	মন্তব্য	দাগের মোট পরিমাণ(এ)	দাগের মধ্যে অত্রস্বত্বের অংশ	দাগের মধ্যে অত্রস্বত্বের জমির অংশের পরিমাণ
					একর হেক্টর
২৩৪২ ✓	শালি	আগত খং নং - 4882,4883,4884,4885,4886, 4887,4888,4889	0.0৮	0.0৮৫৬	0.0১ ✓
২৩৪৬ ✓	শালি	আগত খং নং - 4882,4883,4884,4885,4886, 4887,4888,4889	0.৩৩	0.০০৫৬	0.০০ ✓
২৩৪৮ ✓	শালি	আগত খং নং - 4882,4883,4884,4885,4886, 4887,4888,4889	0.২৩	0.০৩৫৭	0.০০ ✓

মোট দাগের সংখ্যা- তিন মাত্র

Certified to be a true copy

Authorised by 73 of the Indian
Registration Act, 1972

Fees Received : Application Fee : Rs. 10, Authentication Fee : Rs. 10 x 1, Total fee : Rs. 20 , Copy No.:5800

জেলা- উত্তর ২৪ পরগণা খতিয়ান নং- ৬৭৮৮

[১৫০৭০৩৬]



মৌজা- পাথরঘাটা

জে.এল.নং- ৩৬

থানা- রাজারহাট

(১) রাজস্ব-

টাকা

খতিয়ান তৈরির তারিখ - 03/03/2019

(২) জমির পরিমাণ(এ)- ০.০২

(৩) মোট দাগের সংখ্যা- ২

	(৪) অত্রস্বত্বের দখলকারের বিবরণ	(৫) স্বত্ব	(৬) মন্তব্য
নাম-	আসমিনা খাতুন	রায়ত	
পিতা-	সেখ আনসারআলি পুরকাইত		
ঠিকানা-	নিজ		

(৭) অত্রস্বত্বের নিজ দখলীয় জমি

দাগ নং	জমির শ্রেণী	মন্তব্য	দাগের মোট পরিমাণ(এ)	দাগের মধ্যে অত্রস্বত্বের অংশ	দাগের মধ্যে অত্রস্বত্বের জমির অংশের পরিমাণ	একর	হেক্টর
২৩৪৩	শালি	আগত খং নং - 4882,4883,4884,4885,4886, 4887,4888,4889	০.১১	০.০৭৪৪	০.০১		
২৩৪৯	শালি	আগত খং নং - 4882,4883,4884,4885,4886, 4887,4888,4889	০.১২	০.০৬৮০	০.০১		

মোট দাগের সংখ্যা- দুই মাত্র

Certified to be a true copy

Authorised U/S 76 of the Indian Evidence Act. 1872

Fees Received : Application Fee : Rs. 10, Authentication Fee : Rs. 10 x 1, Total fee : Rs. 20 ,Copy No.:5813

জেলা- উত্তর ২৪ পরগণা খতিয়ান নং- ৬৮০৩

[১৫০৭০৩৬]



মৌজা- পাথরঘাটা

জে.এল.নং- ৩৬

থানা- রাজারহাট

(১) রাজস্ব- টাকা খতিয়ান তৈরির তারিখ - 03/03/2019

(২) জমির পরিমাণ(এ)- ০.০১

(৩) মোট দাগের সংখ্যা- ২

	(৪) অত্রস্বত্বের দখলকারের বিবরণ	(৫) স্বত্ব	(৬) মন্তব্য
নাম-	রবিশুল আয়াল উল রহমান	স্বত্ব	
পিতা-	আজিজুর রহমান সরকার		
ঠিকানা-	নিজ		



(৭) অত্রস্বত্বের নিজ দখলীয় জমি

দাগ নং	জমির শ্রেণী	মন্তব্য	দাগের মোট পরিমাণ(এ)	দাগের মধ্যে অত্রস্বত্বের অংশ	দাগের মধ্যে অত্রস্বত্বের জমির অংশের পরিমাণ
					একর হেক্টর
২৩৪১	শালি		০.৫৩	০.০২৪০	০.০০
		আগত খং নং - 4882,4883,4884,4885,4886, 4887,4888,4889			
২৩৪৩	শালি		০.১১	০.০৩২৯	০.০১
		আগত খং নং - 4882,4883,4884,4885,4886, 4887,4888,4889			

মোট দাগের সংখ্যা- দুই মাত্র

Certified to be a true copy

Notary Public for the Indian
Revenue Act, 1917

Fees Received : Application Fee : Rs. 10, Authentication Fee : Rs. 10 x 1, Total fee : Rs. 20 , Copy No.:5828

জেলা- উত্তর ২৪ পরগণা খতিয়ান নং- ৬৭৮০

[১৫০৭০৩৬]



মৌজা- পাথরঘাটা

জে.এল.নং- ৩৬

থানা- রাজারহাট

(১) রাজস্ব-

টাকা

খতিয়ান তৈরির তারিখ - 03/03/2019

(২) জমির পরিমাণ(এ)- ০.০১

(৩) মোট দাগের সংখ্যা- ২

	(৪) অত্রস্বত্বের দখলকারের বিবরণ	(৫) স্বত্ব	(৬) মন্তব্য
নাম-	মহ. সাবির ইকবাল ফালায়ন	রায়ত	
পিতা-	মহ. শাহাজাহান		
ঠিকানা-	নিজ		

(৭) অত্রস্বত্বের নিজ দখলীয় জমি

দাগ নং	জমির শ্রেণী	মন্তব্য	দাগের মোট পরিমাণ(এ)	দাগের মধ্যে অত্রস্বত্বের অংশ	দাগের মধ্যে অত্রস্বত্বের জমির অংশের পরিমাণ	একর	হেক্টর
২৩৪২	শালি	আগত খং নং - 4882,4883,4884,4885,4886, 4887,4888,4889	০.০৮	০.১০২০	০.০১		
২৩৪৮	শালি	আগত খং নং - 4882,4883,4884,4885,4886, 4887,4888,4889	০.২৩	০.০৩৫৮	০.০০		

মোট দাগের সংখ্যা- দুই মাত্র

Certified to be a true copy
Authorized Officer of the Registrar
Evidence Act, 1872

Fees Received : Application Fee : Rs. 10, Authentication Fee : Rs. 10 x 1, Total fee : Rs. 20 , Copy No.:5805

জেলা- উত্তর ২৪ পরগণা খতিয়ান নং- ৬৭৭৩

[১৫০৭০৩৬]



মৌজা- পাথরঘাটা

জে.এল.নং- ৩৬

থানা- রাজারহাট

(১) রাজস্ব-

টাকা

খতিয়ান তৈরির তারিখ - 03/03/2019

(২) জমির পরিমাণ(এ)- ০.০২

(৩) মোট দাগের সংখ্যা- ২

	(৪) অত্রস্বত্বের দখলকারের বিবরণ	(৫) স্বত্ব	(৬) মন্তব্য
নাম-	মহম্মদ মুসা ✓	রায়ত	
পিতা-	মহ. মজিবর রহমান ✓		
ঠিকানা-	নিজ		

(৭) অত্রস্বত্বের নিজ দখলীয় জমি

দাগ নং	জমির শ্রেণী	মন্তব্য	দাগের মোট পরিমাণ(এ)	দাগের মধ্যে অত্রস্বত্বের অংশ	দাগের মধ্যে অত্রস্বত্বের জমির অংশের পরিমাণ
			একর হেক্টর		
২৩৪৬ ✓	শালি ✓	আগত খং নং - 4882,4883,4884,4885,4886, 4887,4888,4889	০.৩৩ ✓	০.০২৪৮ ✓	০.০১ ✓
২৩৪৮ ✓	শালি ✓	আগত খং নং - 4882,4883,4884,4885,4886, 4887,4888,4889	০.২৩ ✓	০.০৩৫৫ ✓	০.০১ ✓

মোট দাগের সংখ্যা- দুই মাত্র

Certified to be a true copy

Authorised U.S. 76 of the Indian
Evidence Act, 1872

জেলা- উত্তর ২৪ পরগণা খতিয়ান নং- ৬৭৭৪ ✓

[১৫০৭০৩৬]



মৌজা- পাথরঘাটা

জে.এল.নং- ৩৬

থানা- রাজারহাট

(১) রাজস্ব- টাকা

খতিয়ান তৈরির তারিখ - 03/03/2019

(২) জমির পরিমাণ(এ)- ০.০২

(৩) মোট দাগের সংখ্যা- ২

	(৪) অত্রস্বত্বের দখলকারের বিবরণ	(৫) স্বত্ব	(৬) মন্তব্য
নাম-	মহ.রইহান ✓	রায়ত	
পিতা-	আবু মহ. সিদ্দিক ✓		
ঠিকানা-	নিজ		

(৭) অত্রস্বত্বের নিজ দখলীয় জমি

দাগ নং	জমির শ্রেণী	মন্তব্য	দাগের মোট পরিমাণ(এ)	দাগের মধ্যে অত্রস্বত্বের অংশ	দাগের মধ্যে অত্রস্বত্বের জমির অংশের পরিমাণ
					একর হেক্টর
২৩৪৬ ✓	শালি ✓		০.৩৩ ✓	০.০২৪৮ ✓	০.০১ ✓
		আগত খং নং - 4882,4883,4884,4885,4886, 4887,4888,4889			
২৩৪৮ ✓	শালি ✓		০.২৩ ✓	০.০৩০৫ ✓	০.০১ ✓
		আগত খং নং - 4882,4883,4884,4885,4886, 4887,4888,4889			

মোট দাগের সংখ্যা- দুই মাত্র

Certified to be a true copy.

Authorised J.S. of the Indian
Evidence Act. 1872

Fees Received : Application Fee : Rs. 10, Authentication Fee : Rs. 10 x 1, Total fee : Rs. 20 , Copy No.:5799

Payment Acknowledgement

Mr. Sagar Bera,

Thank you for using West Bengal e-District System.

Your payment for Issuance of Plot Information under Government of West Bengal has been successfully submitted.

Application Summary

AIN	: 0102201915032952
Fees(INR)	: Rs. 20
Payment Status	: Successful
Payment Mode	: Debit card Payment
Name of the Applicant	: Mr. Sagar Bera
Date of the Application	: 29/03/2019 17:05:31
Address	: DN51, Merlin Infinite, Unit 606, Sector V, Salt Lake City, Kolkata700091

For any query please contact your nearest Kiosk operator.

জেলা- উত্তর ২৪ পরগণা খতিয়ান নং- ৬৭৬৩ [১৫০৭০৩৬]
মৌজা- পাথরঘাটা জে.এল.নং- ৩৬ থানা- রাজারহাট



(১) রাজস্ব- টাকা খতিয়ান তৈরির তারিখ - 03/03/2019

(২) জমির পরিমাণ(এ)- ০.০২ (৩) মোট দাগের সংখ্যা- ২

	(৪) অগ্রস্বত্বের দখলকারের বিবরণ	(৫) স্বত্ব	(৬) মন্তব্য
নাম-	শেখ আব্দুল দয়ান ✓	রায়ত	
পিতা-	শেখ আব্দুল কাদের ✓		
ঠিকানা-	নিজ		

(৭) অগ্রস্বত্বের নিজ দখলীয় জমি

দাগ নং	জমির শ্রেণী	মন্তব্য	দাগের মোট পরিমাণ(এ)	দাগের মধ্যে অগ্রস্বত্বের অংশ	দাগের মধ্যে অগ্রস্বত্বের জমির অংশের পরিমাণ
					একর হেক্টর

২৩৪৬ ✓ শালি ০.৩৩ ✓ ০.০২৪৫ ✓ ০.০১ ✓

আগত খং নং -
4882,4883,4884,4885,4886,
4887,4888,4889

২৩৪৮ ✓ শালি ০.২৩ ✓ ০.০৩৫৫ ✓ ০.০১ ✓

আগত খং নং -
4882,4883,4884,4885,4886,
4887,4888,4889

মোট দাগের সংখ্যা- দুই মাত্র

Certified to be a true copy
Authorised under 76 of the Indian
Evidence Act 1872

Fees Received : Application Fee : Rs. 10, Authentication Fee : Rs. 10 x 1, Total fee : Rs. 20 , Copy No.:5787

জেলা- উত্তর ২৪ পরগণা খতিয়ান নং- ৬৭৬২ ✓

[১৫০৭০৩৬]



মৌজা- পাথরঘাটা

জে.এল.নং- ৩৬

থানা- রাজারহাট

(১) রাজস্ব-

টাকা

খতিয়ান তৈরির তারিখ - 03/03/2019

(২) জমির পরিমাণ(এ)- ০.০২

(৩) মোট দাগের সংখ্যা- ২

	(৪) অত্রস্বত্বের দখলকারের বিবরণ	(৫) স্বত্ব	(৬) মন্তব্য
নাম-	খান্দেকর এনায়েত আহমেদ ✓	রায়ত	
পিতা-	খান্দেকর ইকবাল আহমেদ ✓		
ঠিকানা-	নিজ		

(৭) অত্রস্বত্বের নিজ দখলীয় জমি

দাগ নং	জমির শ্রেণী	মন্তব্য	দাগের মোট পরিমাণ(এ)	দাগের মধ্যে অত্রস্বত্বের অংশ	দাগের মধ্যে অত্রস্বত্বের জমির অংশের পরিমাণ
					একর হেক্টর
২৩৪৬ ✓	শালি ✓		০.৩৩ ✓	০.০২৪৩ ✓	০.০১ ✓
		আগত খং নং - 4882,4883,4884,4885,4886, 4887,4888,4889			
২৩৪৮ ✓	শালি ✓		০.২৩ ✓	০.০৩৫৪ ✓	০.০১ ✓
		আগত খং নং - 4882,4883,4884,4885,4886, 4887,4888,4889			
মোট দাগের সংখ্যা- দুই মাত্র					

Certified to be a true copy
Authorised Officer, West Bengal
Auth. No. 13872

Fees Received : Application Fee : Rs. 10, Authentication Fee : Rs. 10 x 1, Total fee : Rs. 20 , Copy No.:5786

জেলা- উত্তর ২৪ পরগণা খতিয়ান নং- ৬৭৬১ ✓

[১৫০৭০৩৬]



মৌজা- পাথরঘাটা

জে.এল.নং- ৩৬

থানা- রাজারহাট

(১) রাজস্ব-

টাকা

খতিয়ান তৈরির তারিখ - 03/03/2019

(২) জমির পরিমাণ(এ)- ০.০২

(৩) মোট দাগের সংখ্যা- ২

	(৪) অত্রস্বত্বের দখলকারের বিবরণ	(৫) স্বত্ব	(৬) মন্তব্য
নাম-	জিন্নত আরা ✓	রায়ত	
স্বামী-	হাজিকুল আলম ✓		
ঠিকানা-	নিজ		

(৭) অত্রস্বত্বের নিজ দখলীয় জমি

দাগ নং	জমির শ্রেণী	মন্তব্য	দাগের মোট পরিমাণ(এ)	দাগের মধ্যে অত্রস্বত্বের অংশ	দাগের মধ্যে অত্রস্বত্বের জমির অংশের পরিমাণ
					একর হেক্টর
২৩৪৬ ✓	শালি ✓		০.৩৩ ✓	০.০২৪৪ ✓	০.০১ ✓
		আগত খং নং - 4882,4883,4884,4885,4886, 4887,4888,4889			
২৩৪৮ ✓	শালি ✓		০.২৩ ✓	০.০৩৫৫ ✓	০.০১ ✓
		আগত খং নং - 4882,4883,4884,4885,4886, 4887,4888,4889			

মোট দাগের সংখ্যা- দুই মাত্র

Certified to be a true copy

Authorized Officer of the Office
Gazetted Act. 1872

Fees Received : Application Fee : Rs. 10, Authentication Fee : Rs. 10 x 1, Total fee : Rs. 20 , Copy No.:5785

জেলা- উত্তর ২৪ পরগণা খতিয়ান নং- ৬৭৬০ ✓

[১৫০৭০৩৬]



মৌজা- পাথরঘাটা

জে.এল.নং- ৩৬

থানা- রাজারহাট

(১) রাজস্ব-

টাকা

খতিয়ান তৈরির তারিখ - 03/03/2019

(২) জমির পরিমাণ(এ)- ০.০১

(৩) মোট দাগের সংখ্যা- ২

	(৪) অত্রস্বত্বের দখলকারের বিবরণ	(৫) স্বত্ব	(৬) মন্তব্য
নাম-	সেখ আব্দুল তামিম ✓	রায়ত	
পিতা-	সেখ আব্দুল আজিম ✓		
ঠিকানা-	নিজ		

(৭) অত্রস্বত্বের নিজ দখলীয়া জমি

দাগ নং	জমির শ্রেণী	মন্তব্য	দাগের মোট পরিমাণ(এ)	দাগের মধ্যে অত্রস্বত্বের অংশ	দাগের মধ্যে অত্রস্বত্বের জমির অংশের পরিমাণ
					একর হেক্টর
২৩৪৬ ✓	শালি ✓		০.৩৩	০.০২৪৩ ✓	০.০০ ✓
		আগত খং নং - 4882,4883,4884,4885,4886, 4887,4888,4889			
২৩৪৮ ✓	শালি ✓		০.২৩	০.০৩৫৭ ✓	০.০১ ✓
		আগত খং নং - 4882,4883,4884,4885,4886, 4887,4888,4889			
মোট দাগের সংখ্যা- দুই মাত্র					

Certified to be a true copy

Authorised Under 76 of the Indian Evidence Act 1872

Fees Received : Application Fee : Rs. 10, Authentication Fee : Rs. 10 x 1, Total fee : Rs. 20 , Copy No.:5784

জেলা- উত্তর ২৪ পরগণা খতিয়ান নং- ৬৭৫৯ ✓

[১৫০৭০৩৬]



মৌজা- পাথরঘাটা জে.এল.নং- ৩৬

থানা- রাজারহাট

(১) রাজস্ব- টাকা

খতিয়ান তৈরির তারিখ - 03/03/2019

(২) জমির পরিমাণ(এ)- ০.০১

(৩) মোট দাগের সংখ্যা- ২

	(৪) অত্রস্বত্বের দখলকারের বিবরণ	(৫) স্বত্ব	(৬) মন্তব্য
নাম-	এনামুল হক ✓	রায়ত	
পিতা-	দৌলত আলি মল্লিক ✓		
ঠিকানা-	নিজ		

(৭) অত্রস্বত্বের নিজ দখলীয় জমি

দাগ নং	জমির শ্রেণী	মন্তব্য	দাগের মোট পরিমাণ(এ)	দাগের মধ্যে অত্রস্বত্বের অংশ	দাগের মধ্যে অত্রস্বত্বের জমির অংশের পরিমাণ
			একর হেক্টর		
২৩৪৬ ✓	শালি ✓		০.৩৩ ✓	০.০২৪৬ ✓	০.০১ ✓
আগত খং নং - 4882,4883,4884,4885,4886, 4887,4888,4889					
২৩৪৮ ✓	শালি ✓		০.২৩ ✓	০.০৩৫৭ ✓	০.০০ ✓
আগত খং নং - 4882,4883,4884,4885,4886, 4887,4888,4889					

মোট দাগের সংখ্যা- দুই মাত্র

Certified to be a true copy
Authorized Officer of the Indian
Evidence Act, 1937

Fees Received : Application Fee : Rs. 10, Authentication Fee : Rs. 10 x 1, Total fee : Rs. 20 , Copy No.:5783

জেলা- উত্তর ২৪ পরগণা খতিয়ান নং- ৬৭৮৭

[১৫০৭০৩৬]



মৌজা- পাথরঘাটা

জে.এল.নং- ৩৬

থানা- রাজারহাট

(১) রাজস্ব-

টাকা

খতিয়ান তৈরির তারিখ - 03/03/2019

(২) জমির পরিমাণ(এ)- ০.০১

(৩) মোট দাগের সংখ্যা- ২

	(৪) অত্রস্বত্বের দখলকারের বিবরণ	(৫) স্বত্ব	(৬) মন্তব্য
নাম-	সেখ বসিরউদ্দিন ✓	রায়ত	
পিতা-	সেখ মতিয়ার রহমান ✓		
ঠিকানা-	নিজ		

(৭) অত্রস্বত্বের নিজ দখলীয় জমি

দাগ নং	জমির শ্রেণী	মন্তব্য	দাগের মোট পরিমাণ(এ)	দাগের মধ্যে অত্রস্বত্বের অংশ	দাগের মধ্যে অত্রস্বত্বের জমির অংশের পরিমাণ	
					একর	হেক্টর
২৩৩২	শালি	আগত খং নং - 4882,4883,4884,4885,4886, 4887,4888,4889	০.৩৯	০.০১৯২	০.০০	
২৩৪৮	শালি	আগত খং নং - 4882,4883,4884,4885,4886, 4888,4889	০.২৩	০.০৩৪১	০.০১	

মোট দাগের সংখ্যা- দুই মাত্র

Certified to be a true copy

Authorised Officer of the Indian
Evidence Act, 1872

Fees Received : Application Fee : Rs. 10, Authentication Fee : Rs. 10 x 1, Total fee : Rs. 20 ,Copy No.:5812

জেলা- উত্তর ২৪ পরগণা খতিয়ান নং- ৬৭৫৭ ✓

[১৫০৭০৩৬]



মৌজা- পাথরঘাটা

জে.এল.নং- ৩৬

থানা- রাজারহাট

(১) রাজস্ব- টাকা

খতিয়ান তৈরির তারিখ - 03/03/2019

(২) জমির পরিমাণ(এ)- ০.০২

(৩) মোট দাগের সংখ্যা- ২

	(৪) অত্রস্বত্বের দখলকারের বিবরণ	(৫) স্বত্ব	(৬) মন্তব্য
নাম-	বাহারুল ইসলাম মজুমদার ✓	রায়ত	
পিতা-	হাবিবুর রহমান মজুমদার ✓		
ঠিকানা-	নিজ		

(৭) অত্রস্বত্বের নিজ দখলীয় জমি

দাগ নং	জমির শ্রেণী	মন্তব্য	দাগের মোট পরিমাণ(এ)	দাগের মধ্যে অত্রস্বত্বের অংশ	দাগের মধ্যে অত্রস্বত্বের জমির অংশের পরিমাণ	
					একর	হেক্টর
২৩৪৬ ✓	শালি ✓		০.৩৩ ✓	০.০২৪৮ ✓	০.০১ ✓	
		আগত খং নং - 4882,4883,4884,4885,4886, 4887,4888,4889				
২৩৪৮ ✓	শালি ✓		০.২৩	০.০৩৫৫ ✓	০.০১ ✓	
		আগত খং নং - 4882,4883,4884,4885,4886, 4887,4888,4889				

মোট দাগের সংখ্যা- দুই মাত্র

Certified to be a true copy

Authorised U/S 76 of the Indian Evidence Act. 1872

Fees Received : Application Fee : Rs. 10, Authentication Fee : Rs. 10 x 1, Total fee : Rs. 20 , Copy No.:5781

জেলা- উত্তর ২৪ পরগণা খতিয়ান নং- ৬৭৫৮✓

[১৫০৭০৩৬]



মৌজা- পাথরঘাটা

জে.এল.নং- ৩৬

থানা- রাজারহাট

(১) রাজস্ব-

টাকা

খতিয়ান ভেরির তারিখ - 03/03/2019

(২) জমির পরিমাণ(এ)- ০.০২

(৩) মোট দাগের সংখ্যা- ২

	(৪) অত্রস্বত্বের দখলকারের বিবরণ	(৫) স্বত্ব	(৬) মন্তব্য
নাম-	সেখ জুলফিকার হোসেন✓	রায়ত	
পিতা-	আকতার হোসেন ✓		
ঠিকানা-	নিজ		

(৭) অত্রস্বত্বের নিজ দখলীয় জমি

দাগ নং	জমির শ্রেণী	মন্তব্য	দাগের মোট পরিমাণ(এ)	দাগের মধ্যে অত্রস্বত্বের অংশ	দাগের মধ্যে অত্রস্বত্বের জমির অংশের পরিমাণ
					একর হেক্টর
২৩৪৬✓	শালি ✓		০.৩৩✓	০.০২৪৬✓	০.০১✓
		আগত খং নং - 4882,4883,4884,4885,4886, 4887,4888,4889			
২৩৪৮✓	শালি ✓		০.২৩✓	০.০৩৫৪✓	০.০১✓
		আগত খং নং - 4882,4883,4884,4885,4886, 4887,4888,4889			

মোট দাগের সংখ্যা- দুই মাত্র

Certified to be a true copy

Authorised U/S 76 of the Indian Evidence Act. 1872

Fees Received : Application Fee : Rs. 10, Authentication Fee : Rs. 10 x 1, Total fee : Rs. 20 ,Copy No.:5782

জেলা- উত্তর ২৪ পরগণা খতিয়ান নং- ৬৭৮২

[১৫০৭০৩৬]



মৌজা- পাথরঘাটা

জে.এল.নং- ৩৬

থানা- রাজারহাট

(১) রাজস্ব-

টাকা

খতিয়ান তৈরির তারিখ - 03/03/2019

(২) জমির পরিমাণ(এ)- ০.০১

(৩) মোট দাগের সংখ্যা- ২

	(৪) অত্রস্বত্বের দখলকারের বিবরণ	(৫) স্বত্ব	(৬) মন্তব্য
নাম-	হোসেনা নাউসিন	রায়ত	
পিতা-	নাসিম আখতার		
ঠিকানা-	নিজ		

(৭) অত্রস্বত্বের নিজ দখলীয় জমি

দাগ নং	জমির শ্রেণী	মন্তব্য	দাগের মোট পরিমাণ(এ)	দাগের মধ্যে অত্রস্বত্বের অংশ	দাগের মধ্যে অত্রস্বত্বের জমির অংশের পরিমাণ
					একর হেক্টর
২৩৪২	শালি	আগত খং নং - 4882,4883,4884,4885,4886, 4887,4888,4889	০.০৮	০.১০২০	০.০০
২৩৪৮	শালি	আগত খং নং - 4882,4883,4884,4885,4886, 4887,4888,4889	০.২৩	০.০৩৫৬	০.০১

মোট দাগের সংখ্যা- দুই মাত্র

Certified to be a true copy

Authorized LMS for the Indian
Evidence Act, 1972

Fees Received : Application Fee : Rs. 10, Authentication Fee : Rs. 10 x 1, Total fee : Rs. 20 ,Copy No.:5807

পশ্চিমবঙ্গ সরকার
সমষ্টি ভূমি ও ভূমি সংস্কার আধিকারিকের করণ
-দাগের তথ্য-



জেলা- উত্তর ২৪ পরগণা ব্লক- রাজারহাট [১৫০৭০৩৬]
মৌজা- পাথরঘাটা জে.এল.নং- ৩৬ থানা- রাজারহাট
দাগ নং- ২৩৪২ শ্রেণী- শালি জমির পরিমাণ(এ)- ০.০৮
সাবেক দাগ নং- ২৩৪২

খতিয়ান নং	শ্রেণী	অংশ	অংশ পরিমাণ(এ)	নামভের/লেসীর বিবরণ	মন্তব্য
৬৭৮৫	শালি	০.১০২৩	০.০১	সিদ্দিক কোয়ুম গোলাম পিতা-আব্দুল আজিম সাং-নিজ	
৬৭৮৬	শালি	০.০৯৯২	০.০০	সাকিলা হক স্বামী-পারভেজ সরকারজ সাং-নিজ	
		১.০০০০	০.০৮		



Certified to be a true copy
Authorised LRO of the Indian
Evidence Act, 1872

পশ্চিমবঙ্গ সরকার

সমষ্টি ভূমি ও ভূমি সংস্কার আধিকারিকের করণ


-দাগের তথ্য-



[১৫০৭০৩৬]

জেলা- উত্তর ২৪ পরগণা ব্লক- রাজারহাট
 মৌজা- পাথরঘাটা জে.এল.নং- ৩৬ থানা- রাজারহাট
 দাগ নং- ২৩৪২ শ্রেণী- শালি জমির পরিমাণ(এ)- ০.০৮
 সাবেক দাগ নং- ২৩৪২

খতিয়ান নং	শ্রেণী	অংশ	অংশ পরিমাণ(এ)	রায়তের/লেসীর বিবরণ	মন্তব্য
৬৭৭৫	শালি	০.০৮৫৬	০.০১	সেখ মুস্তাক আলি পিতা-সেখ দরবেশ আলি সাং-নিজ	
৬৭৭৬	শালি	০.১০১৯	০.০১	মহ.আমিনুল ইসলাম পিতা-মহ.সালাউদ্দিন সাং-নিজ	
৬৭৭৯	শালি	০.১০২১	০.০১	মহ. মইদুল ইসলাম নস্কর পিতা-মহ. রইচ আলি নস্কর সাং-নিজ	
৬৭৮০	শালি	০.১০২০	০.০১	মহ. সাবির ইকবাল ফালায়ন পিতা-মহ. শাহাজাহান সাং-নিজ	
৬৭৮১	শালি	০.১০১৯	০.০১	আনোয়ার পারভেজ পিতা-মহ. হামিদ সুলতান সাং-নিজ	
৬৭৮২	শালি	০.১০২০	০.০০	হোমেরা নাউসিন পিতা-নাসিম আখতার সাং-নিজ	
৬৭৮৩	শালি	০.১০১৪	০.০১	মহ. সানাউল্লা মল্লিক পিতা-মহ. মুসা মল্লিক সাং-নিজ	
৬৭৮৪	শালি	০.১০১৬	০.০১	আনারুল হক পিতা-সোমেজুল হক সাং-নিজ	



Certified to be a true copy

Authorised U/S 78 of the Indian Evidence Act. 1872

Fees Received :: Application Fee : Rs. ১০.০০, Authentication Fee : Rs. ১০.০০, Total fee : Rs. ২০.০০ , Copy No.:৫০০০

পশ্চিমবঙ্গ সরকার
সমষ্টি ভূমি ও ভূমি সংস্কার আধিকারিকের করণ
-দাগের তথ্য-



জেলা- উত্তর ২৪ পরগণা ব্লক- রাজারহাট [১৫০৭০৩৬]
মৌজা- পাথরঘাটা জে.এল.নং- ৩৬ থানা- রাজারহাট
দাগ নং- ২৩৪১ শ্রেণী- শালি জমির পরিমাণ(এ)- ০.৫৩
সাবেক দাগ নং- ২৩৪১

খতিয়ান নং	শ্রেণী	অংশ	অংশ পরিমাণ(এ)	স্বায়ত্ত্বের/লেসীর বিবরণ	মন্তব্য
৬৮০৬	শালি	০.০১৫৫	০.০১	আতহার ইকবাল পিতা-মাজার ইকবাল সাং-নিজ	
৬৮০৭	শালি	০.০১৫৩	০.০১	মোফিজা কিবরিয়া স্বামী-গোলাম কিবরিয়া সাং-নিজ	
৬৮০৮	শালি	০.০১৫২	০.০১	নজরুল হোসেন পিতা-সাজিত হোসেন সাং-নিজ	
৬৮০৯	শালি	০.০০৭২	০.০০	সৈয়ক মহ. রেজা পিতা-সেখ তায়েব হোসেন সাং-নিজ	
৬৮১০	শালি	০.০০৭২	০.০১	রেহনা বিবি স্বামী-সেখ মহ. রেজা সাং-নিজ	
৬৮১১	শালি	০.০০৩৬	০.০১	মহ. নাজির হোসেন পিতা-মহ. মানুয়ার হোসেন সাং-নিজ	
৬৮১২	শালি	০.০০৩৬	০.০১	সেলিমা খাতুন স্বামী-মহ. নাজির হোসেন সাং-নিজ	
		১.০০০০	০.৫৩		

Certified to be a true copy

 Authorized Officer of the Indian
 Ev. & S. Act. 1872

জেলা- উত্তর ২৪ পরগণা খতিয়ান নং- ৬৭৭৪ ✓

[১৫০৭০৩৬]



মৌজা- পাথরঘাটা

জে.এল.নং- ৩৬

থানা- রাজারহাট

(১) রাজস্ব-

টাকা

খতিয়ান তৈরির তারিখ - 03/03/2019

(২) জমির পরিমাণ(এ)- ০.০২

(৩) মোট দাগের সংখ্যা- ২

	(৪) অত্রস্বত্বের দখলকারের বিবরণ	(৫) স্বত্ব	(৬) মন্তব্য
নাম-	মহ.রইহান ✓	রায়ত	
পিতা-	আবু মহ. সিদ্দিক ✓		
ঠিকানা-	নিজ		

(৭) অত্রস্বত্বের নিজ দখলীয় জমি

দাগ নং	জমির শ্রেণী	মন্তব্য	দাগের মোট পরিমাণ(এ)	দাগের মধ্যে অত্রস্বত্বের অংশ	দাগের মধ্যে অত্রস্বত্বের জমির অংশের পরিমাণ
					একর হেক্টর
২৩৪৬ ✓	শালি ✓	আগত খং নং - 4882,4883,4884,4885,4886, 4887,4888,4889	০.৩৩ ✓	০.০২৪৮ ✓	০.০১ ✓
২৩৪৮ ✓	শালি ✓	আগত খং নং - 4882,4883,4884,4885,4886, 4887,4888,4889	০.২৩ ✓	০.০৩৫৮ ✓	০.০১ ✓

মোট দাগের সংখ্যা- দুই মাত্র

Certified to be a true copy

Authorised U.S. 76 of the Indian Evidence Act, 1872

Fees Received : Application Fee : Rs. 10, Authentication Fee : Rs. 10 x 1, Total fee : Rs. 20 , Copy No.:5799

জেলা- উত্তর ২৪ পরগণা খতিয়ান নং- ৬৭৭৩

[১৫০৭০৩৬]



মোজা- পাথরঘাটা

জে.এল.নং- ৩৬

থানা- রাজারহাট

(১) রাজস্ব-

টাকা

খতিয়ান তৈরির তারিখ - 03/03/2019

(২) জমির পরিমাণ(এ)- ০.০২

(৩) মোট দাগের সংখ্যা- ২

	(৪) অগ্রস্বত্বের দখলকারের বিবরণ	(৫) স্বত্ব	(৬) মন্তব্য
নাম-	মহম্মদ মুসা	রায়ত	
পিতা-	মহ. মজিবর রহমান		
ঠিকানা-	নিজ		



(৭) অগ্রস্বত্বের নিজ দখলীয় জমি

দাগ নং	জমির শ্রেণী	মন্তব্য	দাগের মোট পরিমাণ(এ)	দাগের মধ্যে অগ্রস্বত্বের অংশ	দাগের মধ্যে অগ্রস্বত্বের জমির অংশের পরিমাণ
					একর হেক্টর
২৩৪৬	শালি	আগত খং নং - 4882,4883,4884,4885,4886, 4887,4888,4889	০.৩৩	০.০২৪৮	০.০১
২৩৪৮	শালি	আগত খং নং - 4882,4883,4884,4885,4886, 4887,4888,4889	০.২৩	০.০৩৫৫	০.০১

মোট দাগের সংখ্যা- দুই মাত্র

Certified to be a true copy

Authorised U.S. of the Indian
Evidence Act, 1872

Fees Received : Application Fee : Rs. 10, Authentication Fee : Rs. 10 x 1, Total fee : Rs. 20 , Copy No.:5798

জেলা- উত্তর ২৪ পরগণা খতিয়ান নং- ৬৭৬৯

[১৫০৭০৩৬]



মৌজা- পাথরঘাটা

জে.এল.নং- ৩৬

খানা- রাজারহাট

(১) রাজস্ব-

টাকা

খতিয়ান তৈরির তারিখ - 03/03/2019

(২) জমির পরিমাণ(এ)- ০.০১

(৩) মোট দাগের সংখ্যা- ২

	(৪) অত্রস্বত্বের দখলকারের বিবরণ	(৫) স্বত্ব	(৬) মন্তব্য
নাম-	ফির দৌসী জামিল ইমাম	রায়ত	
পিতা-	সরদার নুরুল ইমাম		
ঠিকানা-	নিজ		

(৭) অত্রস্বত্বের নিজ দখলীয় জমি

দাগ নং	জমির শ্রেণী	মন্তব্য	দাগের মোট পরিমাণ(এ)	দাগের মধ্যে অত্রস্বত্বের অংশ	দাগের মধ্যে অত্রস্বত্বের জমির অংশের পরিমাণ	একর	হেক্টর
২৩৪৬	শালি	আগত খং নং - 4882,4883,4884,4885,4886, 4887,4888,4889	০.৩৩	০.০২৪৪	০.০০		
২৩৪৮	শালি	আগত খং নং - 4882,4883,4884,4885,4886, 4887,4888,4889	০.২৩	০.০৩৫৭	০.০১		

মোট দাগের সংখ্যা- দুই মাত্র

Certified to be a true copy

Authorised Under 76 of the Indian Evidence Act, 1872

Fees Received : Application Fee : Rs. 10, Authentication Fee : Rs. 10 x 1, Total fee : Rs. 20 , Copy No.:5794

জেলা- উত্তর ২৪ পরগণা খতিয়ান নং- ৬৭৬৮

[১৫০৭০৩৬]



মৌজা- পাথরঘাটা

জে.এল.নং- ৩৬

থানা- রাজারহাট

(১) রাজস্ব-

টাকা

খতিয়ান ভেরির তারিখ - 03/03/2019

(২) জমির পরিমাণ(এ)- ০.০২

(৩) মোট দাগের সংখ্যা- ২

	(৪) অত্রস্বত্বের দখলকারের বিবরণ	(৫) স্বত্ব	(৬) মন্তব্য
নাম-	আব্দুল রসিদ ✓	রায়ত	
পিতা-	আব্দুল রাউফ ✓		
ঠিকানা-	নিজ		

(৭) অত্রস্বত্বের নিজ দখলীয় জমি

দাগ নং	জমির শ্রেণী	মন্তব্য	দাগের মোট পরিমাণ(এ)	দাগের মধ্যে অত্রস্বত্বের অংশ	দাগের মধ্যে অত্রস্বত্বের জমির অংশের পরিমাণ	
					একর	হেক্টর
২৩৪৬ ✓	শালি ✓		০.৩৩ ✓	০.০২৪৩ ✓	০.০১ ✓	
		আগত খং নং - 4882,4883,4884,4885,4886, 4887,4888,4889				
২৩৪৮ ✓	শালি ✓		০.২৩ ✓	০.০৩৫৩ ✓	০.০১ ✓	
		আগত খং নং - 4882,4883,4884,4885,4886, 4887,4888,4889				

মোট দাগের সংখ্যা- দুই মাত্র

Certified to be a true copy

Authorised U/S of the Indian Evidence Act. 1872

Fees Received : Application Fee : Rs. 10, Authentication Fee : Rs. 10 x 1, Total fee : Rs. 20 ,Copy No.:5793

জেলা- উত্তর ২৪ পরগণা খতিয়ান নং- ৬৭৬৭ ✓

[১৫০৭০৩৬]



মৌজা- পাথরঘাটা

জে.এল.নং- ৩৬

থানা- রাজারহাট

(১) রাজস্ব- টাকা

খতিয়ান তৈরির তারিখ - 03/03/2019

(২) জমির পরিমাণ(এ)- ০.০১

(৩) মোট দাগের সংখ্যা- ২

	(৪) অত্রস্বত্বের দখলকারের বিবরণ	(৫) স্বত্ব	(৬) মন্তব্য
নাম-	ফারহিন খানাম ✓	রায়ত	
পিতা-	আব্দুল হামিদ ✓		
ঠিকানা-	নিজ		

(৭) অত্রস্বত্বের নিজ দখলীয় জমি

দাগ নং	জমির শ্রেণী	মন্তব্য	দাগের মোট পরিমাণ(এ)	দাগের মধ্যে অত্রস্বত্বের অংশ	দাগের মধ্যে অত্রস্বত্বের জমির অংশের পরিমাণ	
					একর	হেক্টর
২৩৪৬ ✓	শালি ✓		০.৩৩ ✓	০.০২৪৪ ✓	০.০০ ✓	
		আগত খং নং - 4882,4883,4884,4885,4886, 4887,4888,4889				
২৩৪৮ ✓	শালি ✓		০.২৩ ✓	০.০৩৫৭ ✓	০.০১ ✓	
		আগত খং নং - 4882,4883,4884,4885,4886, 4887,4888,4889				

মোট দাগের সংখ্যা- দুই মাত্র

Certified to be a true copy

Authorized U/S 75 of the Indian Evidence Act, 1872

Fees Received : Application Fee : Rs. 10, Authentication Fee : Rs. 10 x 1, Total fee : Rs. 20 ,Copy No.:5792

জেলা- উত্তর ২৪ পরগণা খতিয়ান নং- ৬৭৬৬ ✓

[১৫০৭০৩৬]



মৌজা- পাথরঘাটা

জে.এল.নং- ৩৬

খানা- রাজারহাট

(১) রাজস্ব- টাকা

খতিয়ান তৈরির তারিখ - 03/03/2019

(২) জমির পরিমাণ(এ)- ০.০২

(৩) মোট দাগের সংখ্যা- ২

	(৪) অত্রস্বত্বের দখলকারের বিবরণ	(৫) স্বত্ব	(৬) মন্তব্য
নাম-	মনিরুজ্জামান সেখ ✓	রাস্তা	
পিতা-	আলি হোসেন সেখ ✓		
ঠিকানা-	নিজ		

(৭) অত্রস্বত্বের নিজ দখলীয় জমি

দাগ নং	জমির শ্রেণী	মন্তব্য	দাগের মোট পরিমাণ(এ)	দাগের মধ্যে অত্রস্বত্বের অংশ	দাগের মধ্যে অত্রস্বত্বের জমির অংশের পরিমাণ
					একর হেক্টর
২৩৪৬ ✓	শালি ✓		০.৩৩ ✓	০.০২৪৩ ✓	০.০১ ✓
		আগত খং নং - 4882,4883,4884,4885,4886, 4887,4888,4889			
২৩৪৮ ✓	শালি ✓		০.২৩ ✓	০.০৩৫৬ ✓	০.০১ ✓
		আগত খং নং - 4882,4883,4884,4885,4886, 4887,4888,4889			

মোট দাগের সংখ্যা- দুই মাত্র

Certified to be a true copy

Authorised Officer of the Indian
Evidence Act, 1872

Fees Received : Application Fee : Rs. 10, Authentication Fee : Rs. 10 x 1, Total fee : Rs. 20 , Copy No.:5791

জেলা- উত্তর ২৪ পরগণা খতিয়াল নং- ৬৭৬৪ ✓

[১৫০৭০৩৬]



মৌজা- পাথরঘাটা

জে.এল.নং- ৩৬

থানা- রাজারহাট

(১) রাজস্ব-

ঢাকা

খতিয়াল তৈরির তারিখ - 03/03/2019

(২) জমির পরিমাণ(এ)- ০.০১

(৩) মোট দাগের সংখ্যা- ২

	(৪) অত্রস্বত্বের দখলকারের বিবরণ	(৫) স্বত্ব	(৬) মন্তব্য
নাম-	সেখ মিজানুল ইসলাম ✓	রায়ত	
পিতা-	শেখ আসরাফ ✓		
ঠিকানা-	নিজ		

(৭) অত্রস্বত্বের নিজ দখলীয় জমি

দাগ নং	জমির শ্রেণী	মন্তব্য	দাগের মোট পরিমাণ(এ)	দাগের মধ্যে অত্রস্বত্বের অংশ	দাগের মধ্যে অত্রস্বত্বের জমির অংশের পরিমাণ	
					একর	হেক্টর
২৩৪৬ ✓	শালি ✓		০.৩৩ ✓	০.০২৪৫ ✓	০.০১ ✓	
		আগত খং নং - 4882,4883,4884,4885,4886, 4887,4888,4889				
২৩৪৮ ✓	শালি ✓		০.২৩ ✓	০.০৩৫৬ ✓	০.০০ ✓	
		আগত খং নং - 4882,4883,4884,4885,4886, 4887,4888,4889				

মোট দাগের সংখ্যা- দুই মাত্র

Certified to be a true copy

Authorised Officer of the Indian
Evidence Act, 1972

Fees Received : Application Fee : Rs. 10, Authentication Fee : Rs. 10 x 1, Total fee : Rs. 20 ,Copy No.:5788

জেলা- উত্তর ২৪ পরগণা খতিয়ান নং- ৬৭৬৩ ✓

[১৫০৭০৩৬]



মোজা- পাথরঘাটা জে.এল.নং- ৩৬

থানা- রাজারহাট

(১) রাজস্ব- টাকা

খতিয়ান তৈরির তারিখ - 03/03/2019

(২) জমির পরিমাণ(এ)- ০.০২

(৩) মোট দাগের সংখ্যা- ২

	(৪) অত্রস্বত্বের দখলকারের বিবরণ	(৫) স্বত্ব	(৬) মন্তব্য
নাম-	শেখ আব্দুল দয়ান ✓	রায়ত	
পিতা-	শেখ আব্দুল কাদের ✓		
ঠিকানা-	নিজ		

(৭) অত্রস্বত্বের নিজ দখলীয় জমি

দাগ নং	জমির শ্রেণী	মন্তব্য	দাগের মোট পরিমাণ(এ)	দাগের মধ্যে অত্রস্বত্বের অংশ	দাগের মধ্যে অত্রস্বত্বের জমির অংশের পরিমাণ
					একর হেক্টর
২৩৪৬ ✓	শালি		০.৩৩ ✓	০.০২৪৫ ✓	০.০১ ✓
		আগত খং নং - 4882,4883,4884,4885,4886, 4887,4888,4889			
২৩৪৮ ✓	শালি		০.২৩ ✓	০.০৩৫৫ ✓	০.০১ ✓
		আগত খং নং - 4882,4883,4884,4885,4886, 4887,4888,4889			

মোট দাগের সংখ্যা- দুই মাত্র

Certified to be a true copy
Authorised by the Government of the Indian
Evidence Act, 1872

Fees Received : Application Fee : Rs. 10, Authentication Fee : Rs. 10 x 1, Total fee : Rs. 20 ,Copy No.:5787

জেলা- উত্তর ২৪ পরগণা খতিয়ান নং- ৬৭৬২ ✓

[১৫০৭০৩৬]



মৌজা- পাথরঘাটা

জে.এল.নং- ৩৬

থানা- রাজারহাট

(১) রাজস্ব-

টাকা

খতিয়ান তৈরির তারিখ - 03/03/2019

(২) জমির পরিমাণ(এ)- ০.০২

(৩) মোট দাগের সংখ্যা- ২

	(৪) অত্রস্বত্বের দখলকারের বিবরণ	(৫) স্বত্ব	(৬) মন্তব্য
নাম-	খান্দেকর এনায়েত আহমেদ ✓	রায়ত	
পিতা-	খান্দেকর ইকবাল আহমেদ ✓		
ঠিকানা-	নিজ		

(৭) অত্রস্বত্বের নিজ দখলীয় জমি

দাগ নং	জমির শ্রেণী	মন্তব্য	দাগের মোট পরিমাণ(এ)	দাগের মধ্যে অত্রস্বত্বের অংশ	দাগের মধ্যে অত্রস্বত্বের জমির অংশের পরিমাণ	একর	হেক্টর
২৩৪৬ ✓	শালি ✓		০.৩৩ ✓	০.০২৪৩ ✓	০.০১ ✓		
		আগত খং নং - 4882,4883,4884,4885,4886, 4887,4888,4889					
২৩৪৮ ✓	শালি ✓		০.২৩ ✓	০.০৩৫৪ ✓	০.০১ ✓		
		আগত খং নং - 4882,4883,4884,4885,4886, 4887,4888,4889					

মোট দাগের সংখ্যা- দুই মাত্র

Certified to be a true copy

Authorized Officer of the Indian
Authentication Act, 1982

Fees Received : Application Fee : Rs. 10, Authentication Fee : Rs. 10 x 1, Total fee : Rs. 20 , Copy No.:5786

জেলা- উত্তর ২৪ পরগণা খতিয়ান নং- ৬৭৬১ ✓

[১৫০৭০৩৬]



মৌজা- পাথরঘাটা

জে.এল.নং- ৩৬

থানা- রাজারহাট

(১) রাজস্ব-

টাকা

খতিয়ান তৈরির তারিখ - 03/03/2019

(২) জমির পরিমাণ(এ)- ০.০২

(৩) মোট দাগের সংখ্যা- ২

	(৪) অত্রস্বত্বের দখলকারের বিবরণ	(৫) স্বত্ব	(৬) মন্তব্য
নাম-	জিন্নত আরা ✓	রায়ত	
স্বামী-	হাজিকুল আলম ✓		
ঠিকানা-	নিজ		

(৭) অত্রস্বত্বের নিজ দখলীয় জমি

দাগ নং	জমির শ্রেণী	মন্তব্য	দাগের মোট পরিমাণ(এ)	দাগের মধ্যে অত্রস্বত্বের অংশ	দাগের মধ্যে অত্রস্বত্বের জমির অংশের পরিমাণ
					একর হেক্টর
২৩৪৬ ✓	শালি ✓		০.৩৩ ✓	০.০২৪৪ ✓	০.০১ ✓
		আগত খং নং - 4882,4883,4884,4885,4886, 4887,4888,4889			
২৩৪৮ ✓	শালি ✓		০.২৩ ✓	০.০৩৫৫ ✓	০.০১ ✓
		আগত খং নং - 4882,4883,4884,4885,4886, 4887,4888,4889			

মোট দাগের সংখ্যা- দুই মাত্র

Certified to be a true copy

Authorised Under the Indian
Evidence Act, 1872

Fees Received : Application Fee : Rs. 10, Authentication Fee : Rs. 10 x 1, Total fee : Rs. 20 , Copy No.:5785

জেলা- উত্তর ২৪ পরগণা খতিয়ান নং- ৬৭৬০ ✓

[১৫০৭০৩৬]



মৌজা- পাথরঘাটা জে.এল.নং- ৩৬

থানা- রাজারহাট

(১) রাজস্ব- টাকা

খতিয়ান তৈরির তারিখ - 03/03/2019

(২) জমির পরিমাণ(এ)- ০.০১

(৩) মোট দাগের সংখ্যা- ২

	(৪) অত্রস্বত্বের দখলকারের বিবরণ	(৫) স্বত্ব	(৬) মন্তব্য
নাম-	সেখ আব্দুল ভামিম ✓	রায়ত	
পিতা-	সেখ আব্দুল আজিম ✓		
ঠিকানা-	নিজ		

(৭) অত্রস্বত্বের নিজ দখলীয় জমি

দাগ নং	জমির শ্রেণী	মন্তব্য	দাগের মোট পরিমাণ(এ)	দাগের মধ্যে অত্রস্বত্বের অংশ	দাগের মধ্যে অত্রস্বত্বের জমির অংশের পরিমাণ
					একর হেক্টর
২৩৪৬ ✓	শালি ✓		০.৩৩	০.০২৪৩ ✓	০.০০ ✓
		আগত খং নং - 4882,4883,4884,4885,4886, 4887,4888,4889			
২৩৪৮ ✓	শালি ✓		০.২৩	০.০৩৫৭ ✓	০.০১ ✓
		আগত খং নং - 4882,4883,4884,4885,4886, 4887,4888,4889			

মোট দাগের সংখ্যা- দুই মাত্র

Certified to be a true copy

Authorised Officer of the Indian
Evidence Act, 1872

Fees Received : Application Fee : Rs. 10, Authentication Fee : Rs. 10 x 1, Total fee : Rs. 20 , Copy No.:5784

জেলা- উত্তর ২৪ পরগণা খতিয়ান নং- ৬৭৫৯ ✓

[১৫০৭০৩৬]



মৌজা- পাথরঘাটা

জে.এল.নং- ৩৬

থানা- রাজারহাট

(১) রাজস্ব- টাকা

খতিয়ান তৈরির তারিখ - 03/03/2019

(২) জমির পরিমাণ(এ)- ০.০১

(৩) মোট দাগের সংখ্যা- ২

	(৪) অত্রস্বত্বের দখলকারের বিবরণ	(৫) স্বত্ব	(৬) মন্তব্য
নাম-	এনামুল হক ✓	রায়ত	
পিতা-	দৌলত আলি মল্লিক ✓		
ঠিকানা-	নিজ		

(৭) অত্রস্বত্বের নিজ দখলীয় জমি

দাগ নং	জমির প্রেনী	মন্তব্য	দাগের মোট পরিমাণ(এ)	দাগের মধ্যে অত্রস্বত্বের অংশ	দাগের মধ্যে অত্রস্বত্বের জমির অংশের পরিমাণ
					একর হেক্টর
২৩৪৬ ✓	শালি ✓		০.৩৩ ✓	০.০২৪৬ ✓	০.০১ ✓
		আগত খং নং - 4882,4883,4884,4885,4886, 4887,4888,4889			
২৩৪৮ ✓	শালি ✓		০.২৩ ✓	০.০৩৫৭ ✓	০.০০ ✓
		আগত খং নং - 4882,4883,4884,4885,4886, 4887,4888,4889			

মোট দাগের সংখ্যা- দুই মাত্র

Certified to be a true copy

Authorized Under 76 of the Indian Evidence Act. 1932

Fees Received : Application Fee : Rs. 10, Authentication Fee : Rs. 10 x 1, Total fee : Rs. 20 , Copy No.:5783

জেলা- উত্তর ২৪ পরগণা খতিয়ান নং- ৬৭৮৭

[১৫০৭০৩৬]



মৌজা- পাথরঘাটা

জে.এল.নং- ৩৬

থানা- রাজারহাট

(১) রাজস্ব- টাকা

খতিয়ান তৈরির তারিখ - 03/03/2019

(২) জমির পরিমাণ(এ)- ০.০১

(৩) মোট দাগের সংখ্যা- ২

	(৪) অত্রস্বত্বের দখলকারের বিবরণ	(৫) স্বত্ব	(৬) মন্তব্য
নাম-	সেখ বসিরউদ্দিন	রায়ত	
পিতা-	সেখ মতিয়ার রহমান		
ঠিকানা-	নিজ		

(৭) অত্রস্বত্বের নিজ দখলীয় জমি

দাগ নং	জমির শ্রেণী	মন্তব্য	দাগের মোট পরিমাণ(এ)	দাগের মধ্যে অত্রস্বত্বের অংশ	দাগের মধ্যে অত্রস্বত্বের জমির অংশের পরিমাণ
					একর হেক্টর
২৩৩২	শালি	আগত খং নং - 4882,4883,4884,4885,4886, 4887,4888,4889	০.৩৯	০.০১৯২	০.০০
২৩৪৮	শালি	আগত খং নং - 4882,4883,4884,4885,4886, 4888,4889	০.২৩	০.০৩৪১	০.০১

মোট দাগের সংখ্যা- দুই মাত্র

Confirmed to be a true copy
Authorized Officer of the Indian
Evidence Act, 1872

Fees Received : Application Fee : Rs. 10, Authentication Fee : Rs. 10 x 1, Total fee : Rs. 20 , Copy No.:5812

জেলা- উত্তর ২৪ পরগণা খতিয়ান নং- ৬৭৫৭ ✓

[১৫০৭০৩৬]



মৌজা- পাথরঘাটা

জে.এল.নং- ৩৬

থানা- রাজারহাট

(১) রাজস্ব- টাকা

খতিয়ান তৈরির তারিখ - 03/03/2019

(২) জমির পরিমাণ(এ)- ০.০২

(৩) মোট দাগের সংখ্যা- ২

	(৪) অত্রস্বত্বের দখলকারের বিবরণ	(৫) স্বত্ব	(৬) মন্তব্য
নাম-	বাহারুল ইসলাম মজুমদার ✓	রায়ত	
পিতা-	হাবিবুর রহমান মজুমদার ✓		
ঠিকানা-	নিজ		

(৭) অত্রস্বত্বের নিজ দখলীয় জমি

দাগ নং	জমির শ্রেণী	মন্তব্য	দাগের মোট পরিমাণ(এ)	দাগের মধ্যে অত্রস্বত্বের অংশ	দাগের মধ্যে অত্রস্বত্বের জমির অংশের পরিমাণ	
					একর	হেক্টর
২৩৪৬ ✓	শালি ✓		০.৩৩ ✓	০.০২৪৮ ✓	০.০১ ✓	
		আগত খং নং - 4882,4883,4884,4885,4886, 4887,4888,4889				
২৩৪৮ ✓	শালি ✓		০.২৩	০.০৩৫৫ ✓	০.০১ ✓	
		আগত খং নং - 4882,4883,4884,4885,4886, 4887,4888,4889				

মোট দাগের সংখ্যা- দুই মাত্র

Certified to be a true copy

Authorised U/S 75 of the Indian Evidence Act. 1872

Fees Received : Application Fee : Rs. 10, Authentication Fee : Rs. 10 x 1, Total fee : Rs. 20 , Copy No.:5781

জেলা- উত্তর ২৪ পরগণা খতিয়ান নং- ৬৭৫৮ ✓

[১৫০৭০৩৬]



মৌজা- পাথরঘাটা

জে.এল.নং- ৩৬

থানা- রাজারহাট

(১) রাজস্ব- টাকা

খতিয়ান তৈরির তারিখ - 03/03/2019

(২) জমির পরিমাণ(এ)- ০.০২

(৩) মোট দাগের সংখ্যা- ২

	(৪) অত্রস্বত্বের দখলকারের বিবরণ	(৫) স্বত্ব	(৬) মন্তব্য
নাম-	সেখ জুলফিকার হোসেন ✓	রায়ত	
পিতা-	আকতার হোসেন ✓		
ঠিকানা-	নিজ		

(৭) অত্রস্বত্বের নিজ দখলীয় জমি

দাগ নং	জমির শ্রেণী	মন্তব্য	দাগের মোট পরিমাণ(এ)	দাগের মধ্যে অত্রস্বত্বের অংশ	দাগের মধ্যে অত্রস্বত্বের জমির অংশের পরিমাণ	
					একর	হেক্টর
২৩৪৬ ✓	শালি ✓		০.৩৩ ✓	০.০২৪৬ ✓	০.০১ ✓	
		আগত খং নং - 4882,4883,4884,4885,4886, 4887,4888,4889				
২৩৪৮ ✓	শালি ✓		০.২৩ ✓	০.০৩৫৪ ✓	০.০১ ✓	
		আগত খং নং - 4882,4883,4884,4885,4886, 4887,4888,4889				

মোট দাগের সংখ্যা- দুই মাত্র

Certified to be a true copy

Authorised U/S 76 of the Indian Evidence Act, 1872

Fees Received : Application Fee : Rs. 10, Authentication Fee : Rs. 10 x 1, Total fee : Rs. 20 , Copy No.:5782

জেলা- উত্তর ২৪ পরগণা খতিয়ান নং- ৬৭৮২

[১৫০৭০৩৬]



মৌজা- পাথরঘাটা

জে.এল.নং- ৩৬

থানা- রাজারহাট

(১) রাজস্ব- টাকা

খতিয়ান তৈরির তারিখ - 03/03/2019

(২) জমির পরিমাণ(এ)- ০.০১

(৩) মোট দাগের সংখ্যা- ২

	(৪) অগ্রস্বত্বের দখলকারের বিবরণ	(৫) স্বত্ব	(৬) মন্তব্য
নাম-	হোমেরা নাউসিন	রায়ত	
পিতা-	নাসিম আখতার		
ঠিকানা-	নিজ		

(৭) অগ্রস্বত্বের নিজ দখলীয় জমি

দাগ নং	জমির শ্রেণী	মন্তব্য	দাগের মোট পরিমাণ(এ)	দাগের মধ্যে অগ্রস্বত্বের অংশ	দাগের মধ্যে অগ্রস্বত্বের জমির অংশের পরিমাণ
					একর হেক্টর
১৩৪২	শালি	আগত খং নং - 4882,4883,4884,4885,4886, 4887,4888,4889	০.০৮	০.১০২০	০.০০
২৩৪৮	শালি	আগত খং নং - 4882,4883,4884,4885,4886, 4887,4888,4889	০.২৩	০.০৩৫৬	০.০১

মোট দাগের সংখ্যা- দুই মাত্র

Certified to be a true copy

Authorized LRS 76 of the Indian
EVIDENCE Act, 1972

Fees Received : Application Fee : Rs. 10, Authentication Fee : Rs. 10 x 1, Total fee : Rs. 20 , Copy No.:5807

জেলা- উত্তর ২৪ পরগণা খতিয়ান নং- ৬৭৭৬

[১৫০৭০৩৬]



মৌজা- পাথরঘাটা

জে.এল.নং- ৩৬

থানা- রাজারহাট

(১) রাজস্ব-

টাকা

খতিয়ান তৈরির তারিখ - 03/03/2019

(২) জমির পরিমাণ(এ)- ০.০২

(৩) মোট দাগের সংখ্যা- ২

	(৪) অত্রস্বত্বের দখলকারের বিবরণ	(৫) স্বত্ব	(৬) মন্তব্য
নাম-	মহ.আমিনুল ইসলাম	রায়ত	
পিতা-	মহ.সালাউদ্দিন		
ঠিকানা-	নিজ		

(৭) অত্রস্বত্বের নিজ দখলীয় জমি

দাগ নং	জমির শ্রেণী	মন্তব্য	দাগের মোট পরিমাণ(এ)	দাগের মধ্যে অত্রস্বত্বের অংশ	দাগের মধ্যে অত্রস্বত্বের জমির অংশের পরিমাণ
					একর হেক্টর
২৩৪২	শালি	আগত খং নং - 4882,4883,4884,4885,4886, 4887,4888,4889	০.০৮	০.১০১৯	০.০১
২৩৪৮	শালি	আগত খং নং - 4882,4883,4884,4885,4886, 4887,4888,4889	০.২৩	০.০৩৫৫	০.০১

মোট দাগের সংখ্যা- দুই মাত্র

Certified to be a true copy

Authorised U/S 78 of the Indian Evidence Act, 1872

Fees Received : Application Fee : Rs. 10, Authentication Fee : Rs. 10 x 1, Total fee : Rs. 20 , Copy No.:5801

জেলা- উত্তর ২৪ পরগণা খতিয়ান নং- ৬৭৭২ [১৫০৭০৩৬]

মৌজা- পাথরঘাটা জে.এল.নং- ৩৬ থানা- রাজারহাট



(১) রাজস্ব- টাকা খতিয়ান তৈরির তারিখ - 03/03/2019

(২) জমির পরিমাণ(এ)- ০.০২ (৩) মোট দাগের সংখ্যা- ২

	(৪) অত্রস্বত্বের দখলকারের বিবরণ	(৫) স্বত্ব	(৬) মন্তব্য
নাম-	জানারুল ইসলাম	রায়ত	
পিতা-	নাসির উদ্দিন মন্ডল		
ঠিকানা-	নিজ		

(৭) অত্রস্বত্বের নিজ দখলীয় জমি

দাগ নং	জমির শ্রেণী	মন্তব্য	দাগের মোট পরিমাণ(এ)	দাগের মধ্যে অত্রস্বত্বের অংশ	দাগের মধ্যে অত্রস্বত্বের জমির অংশের পরিমাণ
					একর হেক্টর
২৩৪৬	শালি	আগত খং নং - 4882,4883,4884,4885,4886, 4887,4888,4889	০.৩৩	০.০২৪৪	০.০১
২৩৪৮	শালি	আগত খং নং - 4882,4883,4884,4885,4886, 4887,4888,4889	০.২৩	০.০৩৫৭	০.০১

মোট দাগের সংখ্যা- দুই মাত্র

Certified to be a true copy

Authorised NS 76 of the Indian Evidence Act, 1872

Fees Received : Application Fee : Rs. 10, Authentication Fee : Rs. 10 x 1, Total fee : Rs. 20 , Copy No.:5797

জেলা- উত্তর ২৪ পরগণা খতিয়ান নং- ৬৭৬৫ ✓ [১৫০৭০৩৬]

মৌজা- পাথরঘাটা জে.এল.নং- ৩৬ থানা- রাজারহাট



(১) রাজস্ব- টাকা খতিয়ান তৈরির তারিখ - 03/03/2019

(২) জমির পরিমাণ(এ)- ০.০২ (৩) মোট দাগের সংখ্যা- ২

	(৪) অগ্রস্বত্বের দখলকারের বিবরণ	(৫) স্বত্ব	(৬) মন্তব্য
নাম-	মহ. রহিম চাঁদ সেখ ✓	রায়ত	
পিতা-	মহ. নাজিরউদ্দিন সেখ ✓		
ঠিকানা-	নিজ		

(৭) অগ্রস্বত্বের নিজ দখলীয় জমি

দাগ নং	জমির শ্রেণী	মন্তব্য	দাগের মোট পরিমাণ(এ)	দাগের মধ্যে অগ্রস্বত্বের অংশ	দাগের মধ্যে অগ্রস্বত্বের জমির অংশের পরিমাণ
					একর হেক্টর
২৩৪৬ ✓	শালি		০.৩৩ ✓	০.০২৪৩ ✓	০.০১ ✓
		আগত খং নং - 4882,4883,4884,4885,4886, 4887,4888,4889			
২৩৪৮ ✓	শালি		০.২৩ ✓	০.০৩৫৫ ✓	০.০১ ✓
		আগত খং নং - 4882,4883,4884,4885,4886, 4887,4888,4889			

মোট দাগের সংখ্যা- দুই মাত্র

Certified to be a true copy

Authorised L.R.O. of the Indian Evidence Act, 1872

Fees Received : Application Fee : Rs. 10, Authentication Fee : Rs. 10 x 1, Total fee : Rs. 20 , Copy No.:5790

জেলা- উত্তর ২৪ পরগণা খতিয়ান নং- ৬৭৯৭

[১৫০৭০৩৬]



মৌজা- পাথরঘাটা

জে.এন.নং- ৩৬

থানা- রাজারহাট

(১) রাজস্ব- টাকা

খতিয়ান তৈরির তারিখ - 03/03/2019

(২) জমির পরিমাণ(এ)- ০.০২

(৩) মোট দাগের সংখ্যা- ২

	(৪) অগ্রস্বয়ের দখলকারের বিবরণ	(৫) স্বয়ং	(৬) মন্তব্য
নাম-	দেয়সি সাবিনা শবনম	রায়ত	
স্বামী-	মুরজাহান আলি		
ঠিকানা-	নিজ		

(৭) অগ্রস্বয়ের নিজ দখলীয় জমি

দাগ নং	জমির শ্রেণী	মন্তব্য	দাগের মোট পরিমাণ(এ)	দাগের মধ্যে অগ্রস্বয়ের অংশ	দাগের মধ্যে অগ্রস্বয়ের জমির অংশের পরিমাণ
					একর হেক্টর
২৩৪৩	শালি	আগত খং নং - 4882,4883,4884,4885,4886, 4887,4888,4889	০.১১	০.০৭৪৪	০.০১
২৩৪৯	শালি	আগত খং নং - 4882,4883,4884,4885,4886, 4887,4888,4889	০.১২	০.০৬৮০	০.০১

মোট দাগের সংখ্যা- দুই মাত্র

Certified to be a true copy

Authorised Officer of the Office
Rajarhat, 12/07/19

Fees Received : Application Fee : Rs. 10, Authentication Fee : Rs. 10 x 1, Total fee : Rs. 20 ,Copy No.:5822

জেলা- উত্তর ২৪ পরগণা খতিয়ান নং- ৬৭৮৬

[১৫০৭০৩৬]



মৌজা- পাথরঘাটা

জে.এল.নং- ৩৬

থানা- রাজারহাট

(১) রাজস্ব- টাকা

খতিয়ান তৈরির তারিখ - 03/03/2019

(২) জমির পরিমাণ(এ)- ০.০১

(৩) মোট দাগের সংখ্যা- ২

	(৪) অত্রস্বত্বের দখলকারের বিবরণ	(৫) স্বত্ব	(৬) মন্তব্য
নাম-	সাকিলা হক	রায়ত	
স্বামী-	পারভেজ সরকার		
ঠিকানা-	বিজ		

(৭) অত্রস্বত্বের নিজ দখলীয় জমি

দাগ নং	জমির শ্রেণী	মন্তব্য	দাগের মোট পরিমাণ(এ)	দাগের মধ্যে অত্রস্বত্বের অংশ	দাগের মধ্যে অত্রস্বত্বের জমির অংশের পরিমাণ	
					একর	হেক্টর
২৩৪২	শালি	আগত খং নং - 4882,4883,4884,4885,4886, 4887,4888,4889	০.০৮	০.০৯৯২	০.০০	
২৩৪৮	শালি	আগত খং নং - 4882,4883,4884,4885,4886, 4887,4888,4889	০.২৩	০.০৩৭২	০.০১	

মোট দাগের সংখ্যা- দুই মাত্র

Certified to be a true copy

Authorised U/S 76 of the Indian Evidence Act. 1872

Fees Received : Application Fee : Rs. 10, Authentication Fee : Rs. 10 x 1, Total fee : Rs. 20 , Copy No.:5811

জেলা- উত্তর ২৪ পরগণা খতিয়ান নং- ৬৭৮৫ [১৫০৭০৩৬]

মৌজা- পাথরঘাটা জে.এল.নং- ৩৬ থানা- রাজারহাট



(১) রাজস্ব- টাকা খতিয়ান তৈরির তারিখ - 03/03/2019

(২) জমির পরিমাণ(এ)- ০.০২ (৩) মোট দাগের সংখ্যা- ২

	(৪) অত্রস্বত্বের দখলকারের বিবরণ	(৫) স্বত্ব	(৬) মন্তব্য
নাম-	সিদ্দিক কোয়ুম গোলাম	রায়ত	
পিতা-	আব্দুল আজিম		
ঠিকানা-	নিজ		

(৭) অত্রস্বত্বের নিজ দখলীয় জমি

দাগ নং	জমির শ্রেণী	মন্তব্য	দাগের মোট পরিমাণ(এ)	দাগের মধ্যে অত্রস্বত্বের অংশ	দাগের মধ্যে অত্রস্বত্বের জমির অংশের পরিমাণ
					একর হেক্টর
২৩৪২	শালি	আগত খং নং - 4882,4883,4884,4885,4886, 4887,4888,4889	০.০৮	০.১০২৩	০.০১
২৩৪৮	শালি	আগত খং নং - 4882,4883,4884,4885,4886, 4887,4888,4889	০.২৩	০.০৩৫৯	০.০১

মোট দাগের সংখ্যা- দুই মাত্র

Certified to be a true copy

Authenticated by the Officer
Evidence No. 1872

Fees Received : Application Fee : Rs. 10, Authentication Fee : Rs. 10 x 1, Total fee : Rs. 20 ,Copy No.:5810

জেলা- উত্তর ২৪ পরগণা খতিয়ান নং- ৬৭৮৪ [১৫০৭০৩৬]



মৌজা- পাথরঘাটা জে.এল.নং- ৩৬ থানা- রাজারহাট

(১) রাজস্ব- টাকা খতিয়ান তৈরির তারিখ - 03/03/2019

(২) জমির পরিমাণ(এ)- ০.০২ (৩) মোট দাগের সংখ্যা- ২

	(৪) অত্রস্বত্বের দখলকারের বিবরণ	(৫) স্বত্ব	(৬) মন্তব্য
নাম-	আনারুল হক ✓	রায়ত	
পিতা-	মোমেনজুল হক ✓		
ঠিকানা-	নিজ		

(৭) অত্রস্বত্বের নিজ দখলীয় জমি

দাগ নং	জমির শ্রেণী	মন্তব্য	দাগের মোট পরিমাণ(এ)	দাগের মধ্যে অত্রস্বত্বের অংশ	দাগের মধ্যে অত্রস্বত্বের জমির অংশের পরিমাণ
					একর হেক্টর
২৩৪২	শালি	আগত খং নং - 4882,4883,4884,4885,4886, 4887,4888,4889	০.০৮	০.১০১৬	০.০১
২৩৪৮	শালি	আগত খং নং - 4882,4883,4884,4886,4887, 4888,4889	০.২৩	০.০৩১৭	০.০১

মোট দাগের সংখ্যা- দুই মাত্র

Certified to be a true copy

Authorised Officer of the Assistant
Evidence Adl. 1372

Fees Received : Application Fee : Rs. 10, Authentication Fee : Rs. 10 x 1, Total fee : Rs. 20 , Copy No.:5809

জেলা- উত্তর ২৪ পরগণা খতিয়ান নং- ৬৭৮৩

[১৫০৭০৩৬]



মৌজা- পাথরঘাটা

জে.এল.নং- ৩৬

থানা- রাজারহাট

(১) রাজস্ব-

টাকা

খতিয়ান তৈরির তারিখ - 03/03/2019

(২) জমির পরিমাণ(এ)- ০.০১

(৩) মোট দাগের সংখ্যা- ২

	(৪) অত্রস্বত্বের দখলকারের বিবরণ	(৫) স্বত্ব	(৬) মন্তব্য
নাম-	মহ. সানাউল্লা মল্লিক	রায়ত	
পিতা-	মহ. মুসা মল্লিক		
ঠিকানা-	নিজ		

(৭) অত্রস্বত্বের নিজ দখলীয় জমি

দাগ নং	জমির শ্রেণী	মন্তব্য	দাগের মোট পরিমাণ(এ)	দাগের মধ্যে অত্রস্বত্বের অংশ	দাগের মধ্যে অত্রস্বত্বের জমির অংশের পরিমাণ
					একর হেক্টর
২৩৪২	শালি	আগত খং নং - 4882,4883,4884,4885,4886, 4887,4888,4889	০.০৮	০.১০১৪	০.০১
২৩৪৮	শালি	আগত খং নং - 4882,4883,4884,4885,4886, 4887,4888,4889	০.২৩	০.০৩৬০	০.০০

মোট দাগের সংখ্যা- দুই মাত্র

Certified to be a true copy

Authenticated by the Officer
Evidence No. 172

Fees Received : Application Fee : Rs. 10, Authentication Fee : Rs. 10 x 1, Total fee : Rs. 20 , Copy No.:5808

জেলা- উত্তর ২৪ পরগণা খতিয়ান নং- ৬৭৮৯

[১৫০৭০৩৬]



মৌজা- পাথরঘাটা

জে.এল.নং- ৩৬

থানা- রাজারহাট

(১) রাজস্ব-

টাকা

খতিয়ান তৈরির তারিখ - 03/03/2019

(২) জমির পরিমাণ(এ)- ০.০২

(৩) মোট দাগের সংখ্যা- ২

	(৪) অত্রস্বত্বের দখলকারের বিবরণ	(৫) স্বত্ব	(৬) মন্তব্য
নাম-	মহ. হুমায়ুন কবীর	রায়ত	
পিতা-	মহ. মুজিবুর রহমান		
ঠিকানা-	নিজ		



(৭) অত্রস্বত্বের নিজ দখলীয় জমি

দাগ নং	জমির শ্রেণী	মন্তব্য	দাগের মোট পরিমাণ(এ)	দাগের মধ্যে অত্রস্বত্বের অংশ	দাগের মধ্যে অত্রস্বত্বের জমির অংশের পরিমাণ
					একর হেক্টর
২৩৪৩	শালি	আগত খং নং - 4882,4883,4884,4885,4886, 4887,4888,4889	০.১১	০.০৭৪৪	০.০১
২৩৪৯	শালি	আগত খং নং - 4882,4883,4884,4885,4886, 4887,4888,4889	০.১২	০.০৬৮০	০.০১

মোট দাগের সংখ্যা- দুই মাত্র

Certified to be a true copy

Authorised U/S 76 of the Indian Evidence Act. 1872

Fees Received : Application Fee : Rs. 10, Authentication Fee : Rs. 10 x 1, Total fee : Rs. 20 , Copy No.:5814

জেলা- উত্তর ২৪ পরগণা খতিয়ান নং- ৬৭৯১

[১৫০৭০৩৬]



মৌজা- পাথরঘাটা

জে.এল.নং- ৩৬

থানা- রাজারহাট

(১) রাজস্ব- টাকা

খতিয়ান তৈরির তারিখ - 03/03/2019

(২) জমির পরিমাণ(এ)- ০.০২

(৩) মোট দাগের সংখ্যা- ২

	(৪) অত্রস্বত্বের দখলকারের বিবরণ	(৫) স্বত্ব	(৬) মন্তব্য
নাম-	আসিক আলোয়ার হোসেন	রায়ত	
পিতা-	আসাবুল হোসেন		
ঠিকানা-	নিজ		

(৭) অত্রস্বত্বের নিজ দখলীয় জমি

দাগ নং	জমির শ্রেণী	মন্তব্য	দাগের মোট পরিমাণ(এ)	দাগের মধ্যে অত্রস্বত্বের অংশ	দাগের মধ্যে অত্রস্বত্বের জমির অংশের পরিমাণ
					একর হেক্টর
২৩৪৩	শালি	আগত খং নং - 4882,4883,4884,4885,4886, 4887,4888,4889	০.১১	০.০৭৪৪	০.০১
২৩৪৯	শালি	আগত খং নং - 4882,4883,4884,4885,4886, 4887,4888,4889	০.১২	০.০৬৮০	০.০১

মোট দাগের সংখ্যা- দুই মাত্র

Certified to be a true copy

Authorized Under the Indian
Evidence Act 1872

Fees Received : Application Fee : Rs. 10, Authentication Fee : Rs. 10 x 1, Total fee : Rs. 20 , Copy No.:5816

জেলা- উত্তর ২৪ পরগণা খতিয়ান নং- ৬৭৯৪

[১৫০৭০৩৬]



মৌজা- পাথরঘাটা

জে.এল.নং- ৩৬

থানা- রাজারহাট

(১) রাজস্ব- টাকা

খতিয়ান তৈরির তারিখ - 03/03/2019

(২) জমির পরিমাণ(এ)- ০.০১

(৩) মোট দাগের সংখ্যা- ২

	(৪) অত্রস্বত্বের দখলকারের বিবরণ	(৫) স্বত্ব	(৬) মন্তব্য
নাম-	আঞ্জুমানারা বেগম	রায়ত	
স্বামী-	আব্দুল আজিজ		
ঠিকানা-	নিজ		

(৭) অত্রস্বত্বের নিজ দখলীয় জমি

দাগ নং	জমির শ্রেণী	মন্তব্য	দাগের মোট পরিমাণ(এ)	দাগের মধ্যে অত্রস্বত্বের অংশ	দাগের মধ্যে অত্রস্বত্বের জমির অংশের পরিমাণ	একর	হেক্টর
২৩৪৩	শালি	আগত খং নং - 4882,4883,4884,4885,4886, 4887,4888,4889	০.১১	০.০৭৪৪	০.০১		
২৩৪৯	শালি	আগত খং নং - 4882,4883,4884,4885,4886, 4887,4888,4889	০.১২	০.০৬৮০	০.০০		

মোট দাগের সংখ্যা- দুই মাত্র

Copy to be a true copy
[Signature]
[Stamp]

Fees Received : Application Fee : Rs. 10, Authentication Fee : Rs. 10 x 1, Total fee : Rs. 20 , Copy No.:5819

জেলা- উত্তর ২৪ পরগণা খতিয়ান নং- ৬৮০৯

[১৫০৭০৩৬]



মৌজা- পাথরঘাটা

জে.এল.নং- ৩৬

থানা- রাজারহাট

(১) রাজস্ব-

টাকা

খতিয়ান তৈরির তারিখ - 03/03/2019

(২) জমির পরিমাণ(এ)- ০.০১

(৩) মোট দাগের সংখ্যা- ২

	(৪) অত্রস্বত্বের দখলকারের বিবরণ	(৫) স্বত্ব	(৬) মন্তব্য
নাম-	সৈয়ক মহ. রেজা	রায়ত	
পিতা-	সেখ ভায়েব হসেন		
ঠিকানা-	নিজ		



(৭) অত্রস্বত্বের নিজ দখলীয় জমি

দাগ নং	জমির প্রেনী	মন্তব্য	দাগের মোট পরিমাণ(এ)	দাগের মধ্যে অত্রস্বত্বের অংশ	দাগের মধ্যে অত্রস্বত্বের জমির অংশের পরিমাণ
					একর হেক্টর
২৩৩২	শালি	আগত খং নং - 4883,4884,4885,4886,4887, 4888,4889	০.৩৯	০.০০৯১	০.০১
২৩৪১	শালি	আগত খং নং - 4882,4883,4884,4885,4886, 4887,4888,4889	০.৫৩	০.০০৭২	০.০০

মোট দাগের সংখ্যা- দুই মাত্র

Certified to be a true copy

Authorised Officer of the India
Evidence Act, 1872

Fees Received : Application Fee : Rs. 10, Authentication Fee : Rs. 10 x 1, Total fee : Rs. 20 ,Copy No.:5834

জেলা- উত্তর ২৪ পরগণা খতিয়ান নং- ৬৮০৪

[১৫০৭০৩৬]



মৌজা- পাথরঘাটা

জে.এল.নং- ৩৬

থানা- রাজারহাট

(১) রাজস্ব-

টাকা

খতিয়ান তৈরির তারিখ - 03/03/2019

(২) জমির পরিমাণ(এ)- ০.০১

(৩) মোট দাগের সংখ্যা- ২

	(৪) অত্রস্বত্বের দখলকারের বিবরণ	(৫) স্বত্ব	(৬) মন্তব্য
নাম-	ফারুক সরকার	রায়ত	
পিতা-	সাদেক আলি সরকার		
ঠিকানা-	নিজ		

(৭) অত্রস্বত্বের নিজ দখলীয় জমি

দাগ নং	জমির শ্রেণী	মন্তব্য	দাগের মোট পরিমাণ(এ)	দাগের মধ্যে অত্রস্বত্বের অংশ	দাগের মধ্যে অত্রস্বত্বের জমির অংশের পরিমাণ	
					একর	হেক্টর
২৩৩২	শালি	আগত খং নং - 4882,4883,4884,4885,4886, 4887,4888,4889	০.৩৯	০.০২১০	০.০১	
২৩৪১	শালি	আগত খং নং - 4882,4883,4884,4885,4886, 4887,4888,4889	০.৫৩	০.০১৫৩	০.০০	

মোট দাগের সংখ্যা- দুই মাত্র

Certified to be a true copy

Authorized Officer of the Indian
Evidence Act, 1872

Fees Received : Application Fee : Rs. 10, Authentication Fee : Rs. 10 x 1, Total fee : Rs. 20 , Copy No.:5829

জেলা- উত্তর ২৪ পরগণা খতিয়ান নং- ৬৮০৫

[১৫০৭০৩৬]



মৌজা- পাথরঘাটা

জে.এল.নং- ৩৬

থানা- রাজারহাট

(১) রাজস্ব- টাকা

খতিয়ান তৈরির তারিখ - 03/03/2019

(২) জমির পরিমাণ(এ)- ০.০২

(৩) মোট দাগের সংখ্যা- ২

	(৪) অত্রস্বত্বের দখলকারের বিবরণ	(৫) স্বত্ব	(৬) মন্তব্য
নাম-	আল ফেদ আনসারি	রায়ত	
পিতা-	নাসির আহমেদ আনসারি		
ঠিকানা-	নিজ		

(৭) অত্রস্বত্বের নিজ দখলীয় জমি

দাগ নং	জমির শ্রেণী	মন্তব্য	দাগের মোট পরিমাণ(এ)	দাগের মধ্যে অত্রস্বত্বের অংশ	দাগের মধ্যে অত্রস্বত্বের জমির অংশের পরিমাণ
					একর হেক্টর
২৩৩২	শালি	আগত খং নং - 4882,4883,4884,4885,4886, 4887,4888,4889	০.৩৯	০.০২০৯	০.০১
২৩৪১	শালি	আগত খং নং - 4882,4883,4884,4885,4886, 4887,4888,4889	০.৫৩	০.০১৫৫	০.০১

মোট দাগের সংখ্যা- দুই মাত্র

Guaranteed to be a true copy

Authorized Officer
Existed on 2012

Fees Received : Application Fee : Rs. 10, Authentication Fee : Rs. 10 x 1, Total fee : Rs. 20 , Copy No.:5830

জেলা- উত্তর ২৪ পরগণা খতিয়ান নং- ৬৭৫৬

[১৫০৭০৩৬]



মৌজা- পাথরঘাটা

জে.এল.নং- ৩৬

থানা- রাজারহাট

(১) রাজস্ব-

টাকা

খতিয়ান তৈরির তারিখ - 03/03/2019

(২) জমির পরিমাণ(এ)- ০.০২

(৩) মোট দাগের সংখ্যা- ২

	(৪) অত্রস্বত্বের দখলকারের বিবরণ	(৫) স্বত্ব	(৬) মন্তব্য
নাম-	নূর জাহান বেগম মজুমদার ✓	রায়ত	
স্বামী-	আজমাল হসেন ✓		
ঠিকানা-	নিজ		

(৭) অত্রস্বত্বের নিজ দখলীয় জমি

দাগ নং	জমির শ্রেণী	মন্তব্য	দাগের মোট পরিমাণ(এ)	দাগের মধ্যে অত্রস্বত্বের অংশ	দাগের মধ্যে অত্রস্বত্বের জমির অংশের পরিমাণ
					একর হেক্টর
২৩৪৬ ✓	শালি ✓	আগত খং নং - 4882,4883,4884,4885,4886, 4887,4888,4889	০.৩৩ ✓	০.০২৪৭ ✓	০.০১ ✓
২৩৪৮ ✓	শালি ✓	আগত খং নং - 4882,4883,4884,4885,4886, 4887,4888,4889	০.২৩ ✓	০.০৩৫৪ ✓	০.০১ ✓

মোট দাগের সংখ্যা- দুই মাত্র

Certified to be a true copy

Authorized Officer of the Indian
Evidence Act, 1977

Fees Received : Application Fee : Rs. 10, Authentication Fee : Rs. 10 x 1, Total fee : Rs. 20 , Copy No.:5780

পশ্চিমবঙ্গ সরকার
সমষ্টি ভূমি ও ভূমি সংস্কার আধিকারিকের করণ
-দাগের তথ্য-




[১৫০৭০৩৬]

জেলা- উত্তর ২৪ পরগণা
মৌজা- পাথরঘাটা
দাগ নং- ২৩৪১
সাবেক দাগ নং- ২৩৪১

ব্লক- রাজারহাট
জে.এল.নং- ৩৬
শ্রেণী- শালি

থানা- রাজারহাট
জমির পরিমাণ(এ)- ০.৫৩

খতিয়ান নং	শ্রেণী	অংশ	অংশ পরিমাণ(এ)	রায়তের/লেসীর বিবরণ	মন্তব্য
৪৯৩৪	শালি	০.০৩১৩	০.০২	মহিদুল মোল্লা পিতা-দাউদ আলি মোল্লা সাং-নিজ	
৪৯৩৫	শালি	০.০৬২৫	০.০৩	আলোয়ার হোসেন পিতা-সহিদুল মোল্ল্যা সাং-নিজ	
৫৩৬৩	শালি	০.০১৪২	০.০১	আফরুল মোল্ল্যা পিতা-মোহাম্মদ নূর ইসলাম মোল্ল্যা সাং-নিজ	
৬৮০১	শালি	০.০১৫৪	০.০১	নাসরিন রহমান পিতা-সহিদুর রহমান সাং-নিজ	
৬৮০২	শালি	০.০২৮৮	০.০১	সহিদ আসলম পিতা-সৈয়দ মহ.আসলম সাং-নিজ	
৬৮০৩	শালি	০.০২৪০	০.০০	রবিয়ুল আম্মাল উল রহমান পিতা-আজিজুর রহমান সরকার সাং-নিজ	
৬৮০৪	শালি	০.০১৫৩	০.০০	ফারুক সরকার পিতা-সাদেক আলি সরকার সাং-নিজ	
৬৮০৫	শালি	০.০১৫৫	০.০১	আল ফেদ আলসারি পিতা-নাসির আহমেদ আলসারি সাং-নিজ	



Certified to be a true copy

Authorized by 278 of the Indian Evidence Act, 1872

পশ্চিমবঙ্গ সরকার
সমষ্টি ভূমি ও ভূমি সংস্কার আধিকারিকের করণ
-দাগের তথ্য-




জেলা- উত্তর ২৪ পরগণা
মৌজা- পাথরঘাটা
দাগ নং- ২৩৪১
সাবেক দাগ নং- ২৩৪১

ব্লক- রাজারহাট
জে.এল.নং- ৩৬
শ্রেণী- শালি

থানা- রাজারহাট
জমির পরিমাণ(এ)- ০.৫৩

[১৫০৭০৩৬]

খতিয়ান নং	শ্রেণী	অংশ	অংশ পরিমাণ(এ)	স্বত্বের/লেসীর বিবরণ	মন্তব্য
৬৮০৬	শালি	০.০১৫৫	০.০১	আতহার ইকবাল পিতা-মাজার ইকবাল সাং-নিজ	
৬৮০৭	শালি	০.০১৫৩	০.০১	মোফিজা কিবরিয়া স্বামী-গোলাম কিবরিয়া সাং-নিজ	
৬৮০৮	শালি	০.০১৫২	০.০১	নজরুল হোসেন পিতা-সাজিত হোসেন সাং-নিজ	
৬৮০৯	শালি	০.০০৭২	০.০০	সৈয়ক মহ. রেজা পিতা-সেখ ভায়ের হোসেন সাং-নিজ	
৬৮১০	শালি	০.০০৭২	০.০১	রেহনা বিবি স্বামী-সেখ মহ.রেজা সাং-নিজ	
৬৮১১	শালি	০.০০৩৬	০.০১	মহ. নাজির হোসেন পিতা-মহ. মানুয়ার হোসেন সাং-নিজ	
৬৮১২	শালি	০.০০৩৬	০.০১	সেলিমা খাতুন স্বামী-মহ. নাজির হোসেন সাং-নিজ	
		১.০০০০	০.৫৩		




Certified to be a true copy
Authorized Officer of the Indian
Evidence Act, 1872

পশ্চিমবঙ্গ সরকার
সমষ্টি ভূমি ও ভূমি সংস্কার আধিকারিকের করণ
-দাগের তথ্য-



জেলা- উত্তর ২৪ পরগণা ব্লক- রাজারহাট [১৫০৭০৩৬]
মৌজা- পাথরঘাটা জে.এল.নং- ৩৬ থানা- রাজারহাট
দাগ নং- ২৩৪২ শ্রেণী- শালি জমির পরিমাণ(এ)- ০.০৮
সাবেক দাগ নং- ২৩৪২

খতিয়ান নং	শ্রেণী	অংশ	অংশ পরিমাণ(এ)	স্বত্বের/লেসীর বিবরণ	মন্তব্য
৬৭৭৫	শালি	০.০৮৫৬	০.০১	সেখ মুস্তাক আলি পিতা-সেখ দরবেশ আলি সাং-নিজ	
৬৭৭৬	শালি	০.১০১৯	০.০১	মহ.আমিনুল ইসলাম পিতা-মহ.সালারউদ্দিন সাং-নিজ	
৬৭৭৯	শালি	০.১০২১	০.০১	মহ. মইদুল ইসলাম নস্কর পিতা-মহ. রইচ আলি নস্কর সাং-নিজ	
৬৭৮০	শালি	০.১০২০	০.০১	মহ. সাবির ইকবাল ফালায়ন পিতা-মহ. শাহাজাহান সাং-নিজ	
৬৭৮১	শালি	০.১০১৯	০.০১	আনোয়ার পারভেজ পিতা-মহ. হামিদ সুলতান সাং-নিজ	
৬৭৮২	শালি	০.১০২০	০.০০	হোমেরা নাউসিন পিতা-নাসিম আখতার সাং-নিজ	
৬৭৮৩	শালি	০.১০১৮	০.০১	মহ. সানাউল্লা মল্লিক পিতা-মহ. মুসা মল্লিক সাং-নিজ	
৬৭৮৪	শালি	০.১০১৬	০.০১	আনারুল হক পিতা-মোমেজুল হক সাং-নিজ	



Certified to be a true copy


Authorised U/S 76 of the Indian
Evidence Act. 1872

পশ্চিমবঙ্গ সরকার
সমষ্টি ভূমি ও ভূমি সংস্কার আধিকারিকের করণ
-দাগের তথ্য-



জেলা- উত্তর ২৪ পরগণা ব্লক- রাজারহাট [১৫০৭০৩৬]
মৌজা- পাথরঘাটা জে.এল.নং- ৩৬ থানা- রাজারহাট
দাগ নং- ২৩৪২ শ্রেণী- শালি জমির পরিমাণ(এ)- ০.০৮
সাবেক দাগ নং- ২৩৪২

খতিয়ান নং	শ্রেণী	অংশ	অংশ পরিমাণ(এ)	নামভের/লেসীর বিবরণ	মন্তব্য
৬৭৮৫	শালি	০.১০২৩	০.০১	সিদ্দিক কোয়ুম গোলাম পিতা-আব্দুল আজিম সাং-নিজ	
৬৭৮৬	শালি	০.০৯৯২	০.০০	সাকিলা হক স্বামী-পারভেজ সরফরাজ সাং-নিজ	
		১.০০০০	০.০৮		



Certified to be a true copy

Authorised Officer of the Indian
Evidence Act, 1872

Fees Received :: Application Fee : Rs. ১০.০০, Authentication Fee : Rs. ১০.০০, Total fee : Rs. ২০.০০ , Copy No.:৫০০০

জেলা- উত্তর ২৪ পরগণা খতিয়ান নং- ৬৭৫৬

[১৫০৭০৩৬]



মৌজা- পাথরঘাটা

জে.এল.নং- ৩৬

থানা- রাজারহাট

(১) রাজস্ব-

টাকা

খতিয়ান তৈরির তারিখ - 03/03/2019

(২) জমির পরিমাণ(এ)- ০.০২

(৩) মোট দাগের সংখ্যা- ২

	(৪) অত্রস্বত্বের দখলকারের বিবরণ	(৫) স্বত্ব	(৬) মন্তব্য
নাম-	নূর জাহান বেগম মজুমদার ✓	রায়ত	
স্বামী-	আজমাল হসেন ✓		
ঠিকানা-	নিজ		

(৭) অত্রস্বত্বের নিজ দখলীয় জমি

দাগ নং	জমির শ্রেণী	মন্তব্য	দাগের মোট পরিমাণ(এ)	দাগের মধ্যে অত্রস্বত্বের অংশ	দাগের মধ্যে অত্রস্বত্বের জমির অংশের পরিমাণ
					একর হেক্টর
২৩৪৬ ✓	শালি ✓		০.৩৩ ✓	০.০২৪৭ ✓	০.০১ ✓
		আগত খং নং - 4882,4883,4884,4885,4886, 4887,4888,4889			
২৩৪৮ ✓	শালি ✓		০.২৩ ✓	০.০৩৫৪ ✓	০.০১ ✓
		আগত খং নং - 4882,4883,4884,4885,4886, 4887,4888,4889			

মোট দাগের সংখ্যা- দুই মাত্র

Certified to be a true copy

Authorized Officer of the Indian
Evidence Act, 1872

Fees Received : Application Fee : Rs. 10, Authentication Fee : Rs. 10 x 1, Total fee : Rs. 20 , Copy No.:5780

জেলা- উত্তর ২৪ পরগণা খতিয়ান নং- ৬৭৮৬ [১৫০৭০৩৬]

মৌজা- পাথরঘাটা জে.এল.নং- ৩৬ থানা- রাজারহাট



(১) রাজস্ব- টাকা খতিয়ান তৈরির তারিখ - 03/03/2019

(২) জমির পরিমাণ(এ)- ০.০১ (৩) মোট দাগের সংখ্যা- ২

	(৪) অত্রস্বত্বের দখলকারের বিবরণ	(৫) স্বত্ব	(৬) মন্তব্য
নাম-	সাকিলা হক	রায়ত	
স্বামী-	পারভেজ সরকার		
ঠিকানা-	নিজ		

(৭) অত্রস্বত্বের নিজ দখলীয় জমি

দাগ নং	জমির শ্রেণী	মন্তব্য	দাগের মোট পরিমাণ(এ)	দাগের মধ্যে অত্রস্বত্বের অংশ	দাগের মধ্যে অত্রস্বত্বের জমির অংশের পরিমাণ
					একর হেক্টর
২৩৪২	শালি	আগত খং নং - 4882,4883,4884,4885,4886, 4887,4888,4889	০.০৮	০.০৯৯২	০.০০
২৩৪৮	শালি	আগত খং নং - 4882,4883,4884,4885,4886, 4887,4888,4889	০.২৩	০.০৩৭২	০.০১

মোট দাগের সংখ্যা- দুই মাত্র

Certified to be a true copy

Authorised U/S 75 of the Indian Evidence Act, 1872

Fees Received : Application Fee : Rs. 10, Authentication Fee : Rs. 10 x 1, Total fee : Rs. 20 ,Copy No.:5811

জেলা- উত্তর ২৪ পরগণা খতিয়ান নং- ৬৭৮৫ [১৫০৭০৩৬]

মৌজা- পাথরঘাটা জে.এল.নং- ৩৬ থানা- রাজারহাট



(১) রাজস্ব- টাকা খতিয়ান তৈরির তারিখ - 03/03/2019

(২) জমির পরিমাণ(এ)- ০.০২ (৩) মোট দাগের সংখ্যা- ২

	(৪) অগ্রস্বত্বের দখলকারের বিবরণ	(৫) স্বত্ব	(৬) মন্তব্য
নাম-	সিদ্দিক কোমুম গোলাম	রায়ত	
পিতা-	আব্দুল আজিম		
ঠিকানা-	নিজ		

(৭) অগ্রস্বত্বের নিজ দখলীয় জমি

দাগ নং	জমির শ্রেণী	মন্তব্য	দাগের মোট পরিমাণ(এ)	দাগের মধ্যে অগ্রস্বত্বের অংশ	দাগের মধ্যে অগ্রস্বত্বের জমির অংশের পরিমাণ	একর	হেক্টর
২৩৪২	শালি	আগত খং নং - 4882,4883,4884,4885,4886, 4887,4888,4889	০.০৮	০.১০২৩	০.০১		
২৩৪৮	শালি	আগত খং নং - 4882,4883,4884,4885,4886, 4887,4888,4889	০.২৩	০.০৩৫৯	০.০১		

মোট দাগের সংখ্যা- দুই মাত্র

Certified to be a true copy

Authenticity of the original
Evidence Act 1972

Fees Received : Application Fee : Rs. 10, Authentication Fee : Rs. 10 x 1, Total fee : Rs. 20 ,Copy No.:5810

জেলা- উত্তর ২৪ পরগণা খতিয়ান নং- ৬৭৮৪

[১৫০৭০৩৬]



মৌজা- পাথরঘাটা

জে.এল.নং- ৩৬

থানা- রাজারহাট

(১) রাজস্ব-

টাকা

খতিয়ান তৈরির তারিখ - 03/03/2019

(২) জমির পরিমাণ(এ)- ০.০২

(৩) মোট দাগের সংখ্যা- ২

	(৪) অগ্রস্বত্বের দখলকারের বিবরণ	(৫) স্বত্ব	(৬) মন্তব্য
নাম-	আনারুল হক ✓	রায়ত	
পিতা-	মোমেনজুল হক ✓		
ঠিকানা-	নিজ		

(৭) অগ্রস্বত্বের নিজ দখলীয় জমি

দাগ নং	জমির শ্রেণী	মন্তব্য	দাগের মোট পরিমাণ(এ)	দাগের মধ্যে অগ্রস্বত্বের অংশ	দাগের মধ্যে অগ্রস্বত্বের জমির অংশের পরিমাণ
					একর হেক্টর

২৩৪২

শালি

০.০৮

০.১০১৬

০.০১

আগত খং নং -
4882,4883,4884,4885,4886,
4887,4888,4889

২৩৪৮

শালি

০.২৩

০.০৩১৭

০.০১

আগত খং নং -
4882,4883,4884,4886,4887,
4888,4889

মোট দাগের সংখ্যা- দুই মাত্র

Certified to be a true copy

Authorized Officer of the Registrar
Evidence Act. 1372

Fees Received : Application Fee : Rs. 10, Authentication Fee : Rs. 10 x 1, Total fee : Rs. 20 , Copy No.:5809

জেলা- উত্তর ২৪ পরগণা খতিয়ান নং- ৬৭৮৩

[১৫০৭০৩৬]



মৌজা- পাথরঘাটা

জে.এল.নং- ৩৬

থানা- রাজারহাট

(১) রাজস্ব-

টাকা

খতিয়ান তৈরির তারিখ - 03/03/2019

(২) জমির পরিমাণ(এ)- ০.০১

(৩) মোট দাগের সংখ্যা- ২

	(৪) অত্রস্বত্বের দখলকারের বিবরণ	(৫) স্বত্ব	(৬) মন্তব্য
নাম-	মহ. সানাউল্লা মল্লিক	রায়ত	
পিতা-	মহ. মুসা মল্লিক		
ঠিকানা-	বিজ		

(৭) অত্রস্বত্বের নিজ দখলীয় জমি

দাগ নং	জমির শ্রেণী	মন্তব্য	দাগের মোট পরিমাণ(এ)	দাগের মধ্যে অত্রস্বত্বের অংশ	
				দাগের মধ্যে অত্রস্বত্বের জমির অংশের পরিমাণ	দাগের মধ্যে অত্রস্বত্বের জমির অংশের পরিমাণ
				একর	হেক্টর
২৩৪২	শালি	আগত খং নং - 4882,4883,4884,4885,4886, 4887,4888,4889	০.০৮	০.১০১৪	০.০১
২৩৪৮	শালি	আগত খং নং - 4882,4883,4884,4885,4886, 4887,4888,4889	০.২৩	০.০৩৬০	০.০০

মোট দাগের সংখ্যা- দুই মাত্র

Original to be kept in the copy

Authentication Fee of the holder
Subscribed on 03/03/2019

Fees Received : Application Fee : Rs. 10, Authentication Fee : Rs. 10 x 1, Total fee : Rs. 20 , Copy No.:5808

পশ্চিমবঙ্গ সরকার
সমষ্টি ভূমি ও ভূমি সংস্কার আধিকারিকের করণ
-দাগের তথ্য-



[১৫০৭০৩৬]

জেলা- উত্তর ২৪ পরগণা
মৌজা- পাথরঘাটা
দাগ নং- ২৩৪১
সাবেক দাগ নং- ২৩৪১

ব্লক- রাজারহাট
জে.এল.নং- ৩৬
শ্রেণী- শালি

থানা- রাজারহাট
জমির পরিমাণ(এ)- ০.৫৩

খতিয়ান নং	শ্রেণী	অংশ	অংশ পরিমাণ(এ)	রায়তের/লেসীর বিবরণ	মন্তব্য
৫৩৮	শালি	০.১৫২৫	০.০৮	লিপিকা মণ্ডল স্বামী-সুলীল কুমার মন্ডল সাং-নিজ	
১০২৭	শালি	০.১২৫০	০.০৭	আব্দুল হামিদ মোল্লা পিতা-হারান আলি সাং-নিজ	
১০৭৩	শালি	০.১২৫০	০.০৬	নাসিরউদ্দিন পিতা-হারান আলি সাং-নিজ	
২২৩৯	শালি	০.১৬৬৭	০.০৯	আলিসুর মোল্লা পিতা-মাদার মোল্লা সাং-নিজ	
৪৯৩০	শালি	০.০৬২৫	০.০৪	সিরাজুল হক পিতা-দৌলত আলি সাং-নিজ	
৪৯৩১	শালি	০.০৩১২	০.০১	ইজাজ আহম্মেদ পিতা-গোলাম মোস্তাফা সাং-নিজ	
৪৯৩২	শালি	০.০৩১৩	০.০২	জিশান আহমেদ পিতা-গোলাম মোস্তাফা সাং-নিজ	
৪৯৩৩	শালি	০.০৩১২	০.০১	আশাদুল মোল্লা পিতা-দাউদ আলি সাং-নিজ	



Certified to be a true copy

Authorized Under 76 of the Indian
Evidence Act, 1872

পশ্চিমবঙ্গ সরকার
সমষ্টি ভূমি ও ভূমি সংস্কার আধিকারিকের করণ
-দাগের তথ্য-




[১৫০৭০৩৬]

জেলা- উত্তর ২৪ পরগণা
মৌজা- পাথরঘাটা
দাগ নং- ২৩৪১
সাবেক দাগ নং- ২৩৪১

ব্লক- রাজারহাট
জে.এল.নং- ৩৬
শ্রেণী- শালি

থানা- রাজারহাট
জমির পরিমাণ(এ)- ০.৫৩

খতিয়ান নং	শ্রেণী	অংশ	অংশ পরিমাণ(এ)	রায়তের/লেসীর বিবরণ	মন্তব্য
৪৯৩৪	শালি	০.০৩১৩	০.০২	মহিদুল মোল্লা পিতা-দাউদ আলি মোল্লা সাং-নিজ	
৪৯৩৫	শালি	০.০৬২৫	০.০৩	আলোয়ার হোসেন পিতা-মহিদুল মোল্লা সাং-নিজ	
৫৩৬৩	শালি	০.০১৪২	০.০১	আফরুল মোল্লা পিতা-মোহাম্মদ নূর ইসলাম মোল্লা সাং-নিজ	
৬৮০১	শালি	০.০১৫৪	০.০১	নাসরিন রহমান পিতা-মহিদুর রহমান সাং-নিজ	
৬৮০২	শালি	০.০২৮৮	০.০১	মহিদ আসলম পিতা-সৈয়দ মহ.আসলম সাং-নিজ	
৬৮০৩	শালি	০.০২৪০	০.০০	রবিয়ুল আয়াল উল রহমান পিতা-আজিজুর রহমান সরকার সাং-নিজ	
৬৮০৪	শালি	০.০১৫৩	০.০০	ফারুক সরকার পিতা-সাদেক আলি সরকার সাং-নিজ	
৬৮০৫	শালি	০.০১৫৫	০.০১	আল ফেদ আনসারি পিতা-নাসির আহমেদ আনসারি সাং-নিজ	



Certified to be a true copy
Authorised under 76 of the Indian
Evidence Act. 1872

পশ্চিমবঙ্গ সরকার
সমষ্টি ভূমি ও ভূমি সংস্কার আধিকারিকের করণ
-দাগের তথ্য-



[১৫০৭০৩৬]

জেলা- উত্তর ২৪ পরগণা
মোজা- পাথরঘাটা
দাগ নং- ২৩৪১
সাবেক দাগ নং- ২৩৪১

ব্লক- রাজারহাট
জে.এল.নং- ৩৬
শ্রেণী- শালি

থানা- রাজারহাট
জমির পরিমাণ(এ)- ০.৫৩

খতিয়ান নং	শ্রেণী	অংশ	অংশ পরিমাণ(এ)	স্বায়ত্ত্বের/লেসীর বিবরণ	মন্তব্য
৫৩৮	শালি	০.১৫২৫	০.০৮	লিপিকা মণ্ডল স্বামী-সুনীল কুমার মন্ডল সাং-নিজ	
১০২৭	শালি	০.১২৫০	০.০৭	আব্দুল হামিদ মোল্লা পিতা-হারান আলি সাং-নিজ	
১০৭৩	শালি	০.১২৫০	০.০৬	বাসিরউদ্দিন পিতা-হারান আলি সাং-নিজ	
২২৩৯	শালি	০.১৬৬৭	০.০৯	আলিসুর মোল্লা পিতা-মাদার মোল্লা সাং-নিজ	
৪৯৩০	শালি	০.০৬২৫	০.০৪	সিরাজুল হক পিতা-দৌলত আলি সাং-নিজ	
৪৯৩১	শালি	০.০৩১২	০.০১	ইজাজ আহম্মেদ পিতা-গোলাম মোস্তাফা সাং-নিজ	
৪৯৩২	শালি	০.০৩১৩	০.০২	জিশান আহম্মেদ পিতা-গোলাম মোস্তাফা সাং-নিজ	
৪৯৩৩	শালি	০.০৩১২	০.০১	আশাদুল মোল্লা পিতা-দাউদ আলি সাং-নিজ	



Certified to be a true copy
Authorised under 70 of the Indian
Evidence Act, 1872

জেলা- উত্তর ২৪ পরগণা খতিয়ান নং- ৬৭৭২ ✓

[১৫০৭০৩৬]



মোজা- পাথরঘাটা

জে.এল.নং- ৩৬

খানা- রাজারহাট

(১) রাজস্ব- টাকা

খতিয়ান তৈরির তারিখ - 03/03/2019

(২) জমির পরিমাণ(এ)- ০.০২

(৩) মোট দাগের সংখ্যা- ২

	(৪) অত্রস্বত্বের দখলকারের বিবরণ	(৫) স্বত্ব	(৬) মন্তব্য
নাম-	জানারুল ইসলাম ✓	স্বত্ব	
পিতা-	নাসির উদ্দিন মন্ডল ✓		
ঠিকানা-	নিজ		

(৭) অত্রস্বত্বের নিজ দখলীয় জমি

দাগ নং	জমির শ্রেণী	মন্তব্য	দাগের মোট পরিমাণ(এ)	দাগের মধ্যে অত্রস্বত্বের অংশ	দাগের মধ্যে অত্রস্বত্বের জমির অংশের পরিমাণ	
					একর	হেক্টর
২৩৪৬ ✓	শালি ✓		০.৩৩ ✓	০.০২৪৪ ✓	০.০১ ✓	
		আগত খং নং - 4882,4883,4884,4885,4886, 4887,4888,4889				
২৩৪৮ ✓	শালি ✓		০.২৩ ✓	০.০৩৫৭ ✓	০.০১ ✓	
		আগত খং নং - 4882,4883,4884,4885,4886, 4887,4888,4889				

মোট দাগের সংখ্যা- দুই মাত্র

Certified to be a true copy

Authorised U.S. 76 of the Indian
Evidence Act. 1872

Fees Received : Application Fee : Rs. 10, Authentication Fee : Rs. 10 x 1, Total fee : Rs. 20 , Copy No.:5797

জেলা- উত্তর ২৪ পরগণা খতিয়ান নং- ৬৭৬৬ ✓

[১৫০৭০৩৬]



মৌজা- পাথরঘাটা

জে.এল.নং- ৩৬

থানা- রাজারহাট

(১) রাজস্ব-

টাকা

খতিয়ান তৈরির তারিখ - 03/03/2019

(২) জমির পরিমাণ(এ)- ০.০২

(৩) মোট দাগের সংখ্যা- ২

	(৪) অত্রস্বত্বের দখলকারের বিবরণ	(৫) স্বত্ব	(৬) মন্তব্য
নাম-	মনিরুজ্জমান সেখ ✓	স্বত্ব	
পিতা-	আলি হোসেন সেখ ✓		
ঠিকানা-	নিজ		

(৭) অত্রস্বত্বের নিজ দখলীয় জমি

দাগ নং	জমির শ্রেণী	মন্তব্য	দাগের মোট পরিমাণ(এ)	দাগের মধ্যে অত্রস্বত্বের অংশ	দাগের মধ্যে অত্রস্বত্বের জমির অংশের পরিমাণ	
					একর	হেক্টর
২৩৪৬ ✓	শালি ✓		০.৩৩ ✓	০.০২৪৩ ✓	০.০১ ✓	
		আগত খং নং - 4882,4883,4884,4885,4886, 4887,4888,4889				
২৩৪৮ ✓	শালি ✓		০.২৩ ✓	০.০৩৫৬ ✓	০.০১ ✓	
		আগত খং নং - 4882,4883,4884,4885,4886, 4887,4888,4889				

মোট দাগের সংখ্যা- দুই মাত্র

Certified to be a true copy

Authorised Officer of the Indian
Evidence Act, 1872

Fees Received : Application Fee : Rs. 10, Authentication Fee : Rs. 10 x 1, Total fee : Rs. 20 , Copy No.:5791

জেলা- উত্তর ২৪ পরগণা খতিয়ান নং- ৬৭৬৫ ✓ [১৫০৭০৩৬]

মৌজা- পাথরঘাটা জে.এল.নং- ৩৬

থানা- রাজ্যরহাট



(১) রাজস্ব- টাকা খতিয়ান তৈরির তারিখ - 03/03/2019

(২) জমির পরিমাণ(এ)- ০.০২ (৩) মোট দাগের সংখ্যা- ২

	(৪) অত্রস্বত্বের দখলকারের বিবরণ	(৫) স্বত্ব	(৬) মন্তব্য
নাম-	মহ. রহিম চাঁদ সেখ ✓	রায়ত	
পিতা-	মহ. নাজিরউদ্দিন সেখ ✓		
ঠিকানা-	নিজ		

(৭) অত্রস্বত্বের নিজ দখলীয় জমি

দাগ নং	জমির শ্রেণী	মন্তব্য	দাগের মোট পরিমাণ(এ)	দাগের মধ্যে অত্রস্বত্বের অংশ	দাগের মধ্যে অত্রস্বত্বের জমির অংশের পরিমাণ
			একর হেক্টর		
২৩৪৬ ✓	শালি		০.৩৩ ✓	০.০২৪৩ ✓	০.০১ ✓
আগত খং নং - 4882,4883,4884,4885,4886, 4887,4888,4889					
২৩৪৮ ✓	শালি		০.২৩ ✓	০.০৩৫৫ ✓	০.০১ ✓
আগত খং নং - 4882,4883,4884,4885,4886, 4887,4888,4889					

মোট দাগের সংখ্যা- দুই মাত্র

Certified to be a true copy

Authorised Under the Indian Evidence Act, 1872

Fees Received : Application Fee : Rs. 10, Authentication Fee : Rs. 10 x 1, Total fee : Rs. 20 , Copy No.:5790

জেলা- উত্তর ২৪ পরগণা খতিয়ান নং- ৬৭৬৪ ✓

[১৫০৭০৩৬]



মৌজা- পাথরঘাটা

জে.এল.নং- ৩৬

থানা- রাজারহাট

(১) রাজস্ব-

টাকা

খতিয়ান তৈরির তারিখ - 03/03/2019

(২) জমির পরিমাণ(এ)- ০.০১

(৩) মোট দাগের সংখ্যা- ২

	(৪) অত্রস্বত্বের দখলকারের বিবরণ	(৫) স্বত্ব	(৬) মন্তব্য
নাম-	সেখ মিজানুল ইসলাম ✓	স্বত্ব	
পিতা-	শেখ আসরাফ ✓		
ঠিকানা-	নিজ		

(৭) অত্রস্বত্বের নিজ দখলীয় জমি

দাগ নং	জমির শ্রেণী	মন্তব্য	দাগের মোট পরিমাণ(এ)	দাগের মধ্যে অত্রস্বত্বের অংশ	দাগের মধ্যে অত্রস্বত্বের জমির অংশের পরিমাণ
			একর হেক্টর		
২৩৪৬ ✓	শালি ✓		০.৩৩ ✓	০.০২৪৫ ✓	০.০১ ✓
		আগত খং নং - 4882,4883,4884,4885,4886, 4887,4888,4889			
২৩৪৮ ✓	শালি ✓		০.২৩ ✓	০.০৩৫৬ ✓	০.০০ ✓
		আগত খং নং - 4882,4883,4884,4885,4886, 4887,4888,4889			

মোট দাগের সংখ্যা- দুই মাত্র

Certified to be a true copy

Authorised Officer of the Indian
Evidence Act. 1872

Fees Received : Application Fee : Rs. 10, Authentication Fee : Rs. 10 x 1, Total fee : Rs. 20 , Copy No.:5788

জেলা- উত্তর ২৪ পরগণা খতিয়ান নং- ৬৭৬৭ ✓

[১৫০৭০৩৬]



মৌজা- পাথরঘাটা

জে.এল.নং- ৩৬

থানা- রাজারহাট

(১) রাজস্ব- টাকা

খতিয়ান তৈরির তারিখ - 03/03/2019

(২) জমির পরিমাণ(এ)- ০.০১

(৩) মোট দাগের সংখ্যা- ২

	(৪) অত্রস্বত্বের দখলকারের বিবরণ	(৫) স্বত্ব	(৬) মন্তব্য
নাম-	ফারহিন খানাম ✓	স্বত্ব	
পিতা-	আব্দুল হাসিব ✓		
ঠিকানা-	নিজ		

(৭) অত্রস্বত্বের নিজ দখলীয় জমি

দাগ নং	জমির শ্রেণী	মন্তব্য	দাগের মোট পরিমাণ(এ)	দাগের মধ্যে অত্রস্বত্বের অংশ	দাগের মধ্যে অত্রস্বত্বের জমির অংশের পরিমাণ	
					একর	হেক্টর
২৩৪৬ ✓	শালি ✓		০.৩৩ ✓	০.০২৪৪ ✓	০.০০ ✓	
		আগত খং নং - 4882,4883,4884,4885,4886, 4887,4888,4889				
২৩৪৮ ✓	শালি ✓		০.২৩ ✓	০.০৩৫৭ ✓	০.০১ ✓	
		আগত খং নং - 4882,4883,4884,4885,4886, 4887,4888,4889				

মোট দাগের সংখ্যা- দুই মাত্র

Certified to be a true copy

Authorised U.S 78 of the Indian Evidence Act. 1872

Fees Received : Application Fee : Rs. 10, Authentication Fee : Rs. 10 x 1, Total fee : Rs. 20 ,Copy No.:5792

জেলা- উত্তর ২৪ পরগণা খতিয়ান নং- ৬৭৬৮ [১৫০৭০৩৬]

মৌজা- পাথরঘাটা জে.এল.নং- ৩৬ থানা- রাজারহাট



(১) রাজস্ব- টাকা খতিয়ান তৈরির তারিখ - 03/03/2019

(২) জমির পরিমাণ(এ)- ০.০২ (৩) মোট দাগের সংখ্যা- ২

	(৪) অত্রস্বত্বের দখলকারের বিবরণ	(৫) স্বত্ব	(৬) মন্তব্য
নাম-	আব্দুল রসিদ ✓	রায়ত	
পিতা-	আব্দুল রাউফ ✓		
ঠিকানা-	নিজ		

(৭) অত্রস্বত্বের নিজ দখলীয় জমি

দাগ নং	জমির শ্রেণী	মন্তব্য	দাগের মোট পরিমাণ(এ)	দাগের মধ্যে অত্রস্বত্বের অংশ	দাগের মধ্যে অত্রস্বত্বের জমির অংশের পরিমাণ
					একর হেক্টর
২৩৪৬ ✓	শালি ✓		০.৩৩ ✓	০.০২৪৩ ✓	০.০১ ✓
		আগত খং নং - 4882,4883,4884,4885,4886, 4887,4888,4889			
২৩৪৮ ✓	শালি ✓		০.২৩ ✓	০.০৩৫৩ ✓	০.০১ ✓
		আগত খং নং - 4882,4883,4884,4885,4886, 4887,4888,4889			

মোট দাগের সংখ্যা- দুই মাত্র

Certified to be a true copy

Authorised U/S of the Indian Evidence Act. 1872

Fees Received : Application Fee : Rs. 10, Authentication Fee : Rs. 10 x 1, Total fee : Rs. 20 ,Copy No.:5793

জেলা- উত্তর ২৪ পরগণা খতিয়ান নং- ৬৭৬৯ [১৫০৭০৩৬]

মৌজা- পাথরঘাটা জে.এল.নং- ৩৬

থানা- রাজারহাট



(১) রাজস্ব- টাকা

খতিয়ান তৈরির তারিখ - 03/03/2019

(২) জমির পরিমাণ(এ)- ০.০১

(৩) মোট দাগের সংখ্যা- ২

	(৪) অত্রস্বত্বের দখলকারের বিবরণ	(৫) স্বত্ব	(৬) মন্তব্য
নাম-	ফির দৌসী জামিল ইমাম ✓	স্বত্ব	
পিতা-	সরদার নুরুল ইমাম ✓		
ঠিকানা-	নিজ		

(৭) অত্রস্বত্বের নিজ দখলীয় জমি

দাগ নং	জমির শ্রেণী	মন্তব্য	দাগের মোট পরিমাণ(এ)	দাগের মধ্যে অত্রস্বত্বের অংশ	দাগের মধ্যে অত্রস্বত্বের জমির অংশের পরিমাণ
					একর হেক্টর
২৩৪৬ ✓	শালি ✓	আগত খং নং - 4882,4883,4884,4885,4886, 4887,4888,4889	০.৩৩ ✓	০.০২৪৪ ✓	০.০০ ✓
২৩৪৮ ✓	শালি ✓	আগত খং নং - 4882,4883,4884,4885,4886, 4887,4888,4889	০.২৩ ✓	০.০৩৫৭ ✓	০.০১ ✓

মোট দাগের সংখ্যা- দুই মাত্র

Certified to be a true copy

Authorised U/S 76 of the Indian Evidence Act. 1872

Fees Received : Application Fee : Rs. 10, Authentication Fee : Rs. 10 x 1, Total fee : Rs. 20 , Copy No.:5794

মৌজা পাথরঘাটা

জে: এল: নং ৩৬

1255

জিলা ২৪ পরগণা

রে: সা: নং ২২৫

খতিয়ান নং ১২২২

থানা রাজারহাট

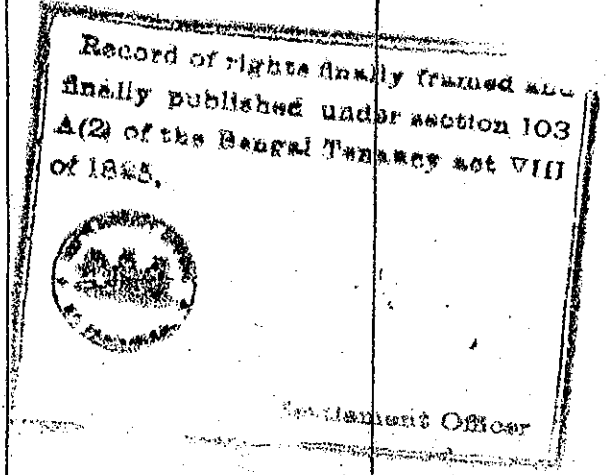
পরগণা কলিকাতা

ভৌতি নং ১৭৩


উপরিস্থ স্বত্বের			অত্র স্বত্বের দেয়		মন্তব্য	ধারামতে ও কোন সন হইতে আমলে আসিবে	
খতিয়ান নম্বর	দখলকার সংক্ষিপ্ত	পরস্পর অংশ	খাজানা	সেস		খাজানা	সেস
১২১৭	অধরচন্দ্র মণ্ডল গং	১			খাজানা বরাত ৩৩ নং চকপাচুরিয়া মৌজার ৭৪৬ নং খং মোট খাজানা ৩৬২		

গ্রুপ নম্বর	অত্র স্বত্বের বিবরণ ও দখলকার	অংশ	স্বত্বের শ্রেণী ও বিবরণ	স্বত্বের বিশেষ নিয়ম ও অনুসঙ্গ
-------------	------------------------------	-----	-------------------------	--------------------------------

	<p>রায়ভী দং সাহেবালী লস্কর পিং মিঞাজান লস্কর</p>	১	<p>রায়ত মোকররী</p>	
--	---	---	-------------------------	--



১০৫১০৫কা ১০৬১০৮
১১৫খা ১১৫গাধারার
মোকদমানুসারে মোট
অথবা পরিবর্তন নহে
মোকদমান নম্বর, সন



খতিয়ান নং ১২২২


অত্র স্বত্বের নিজ দখলীর জমি

নং	উত্তর সীমানার দাগের দখলকার	জমির রকম	নতব্য	দাগের মোট পরিমাণ		অত্র স্বত্বের অংশ	অত্র স্বত্বের অংশের জমির পরিমাণ	
				এঃ	শঃ		এঃ	শঃ
৯৩১	নিজ পুকুর	বাস্ত	ঘর ১১				১	০৭
৯৩২	ককিরালী	শালি						৩৫
৯৩৩	পাচিমনি	পুকুর						২৪
৯৩৪	গোলামবারী গং	পুকুর পাড়						০৬
১২৪৮	হুর্গাচরণ	শালি						৭৫
১২৫৬	রাস্তা	এ						৩৩
১৯৯১	হুর্গাচরণ	এ						৯১
২১০১	মনিরুদ্দিন	এ						২৭
৯৩১								
২৫৮১	নিজ শালি	কবরস্থান						২৭
৩৬০৭	মৌজা চকপাচুরিয়া	শালি						৩৩
৩৬১২	এসারত	এ						৩৩
৩৬৬৪	নবকৃষ্ণ	এ						৩৬
৩৭০৪	সাজকৃষ্ণ	এ						৭৪
৩৮১৮	হরিকিশর	এ						৮১
৩৮২১	হরিকিশর গং	তোবা						২৬

Certified to be true copy

CERTIFICATE OF COST
COST FOR

Application No.:	3795	২৭
Application for copies:	one	৩৩
Searching fee:	10/-	৩৩
Extra fee:	X	৩৬
Authenticate:	10/-	৭৪

CERTIFIED TO BE TRUE COPY

 Head Comparing Clerk
 Office of the District Magistrate
 &
 Collector
 North 24 Parganas, Barasat
 Authorised U/S 76 ACT-1 of 1878


Cost of folios:	X	
Number of papers:	one	
Folio:	X	
Printed forms:	one	
Tracing Cloth:	X	
Rupees:	20 (Twenty only)	

1. Date of Application for the Copy.....
2. Date fixed for the notifying the requisite number of stamp & folios.....
3. Date of delivered of the requisite stamp and folios.....
4. Date on which the copy was ready for delivery..... 13/05/19
5. Date of making over the copy to the applicant.....

নিজ দখলীর জমির মোট পরিমাণ ৭ ১১

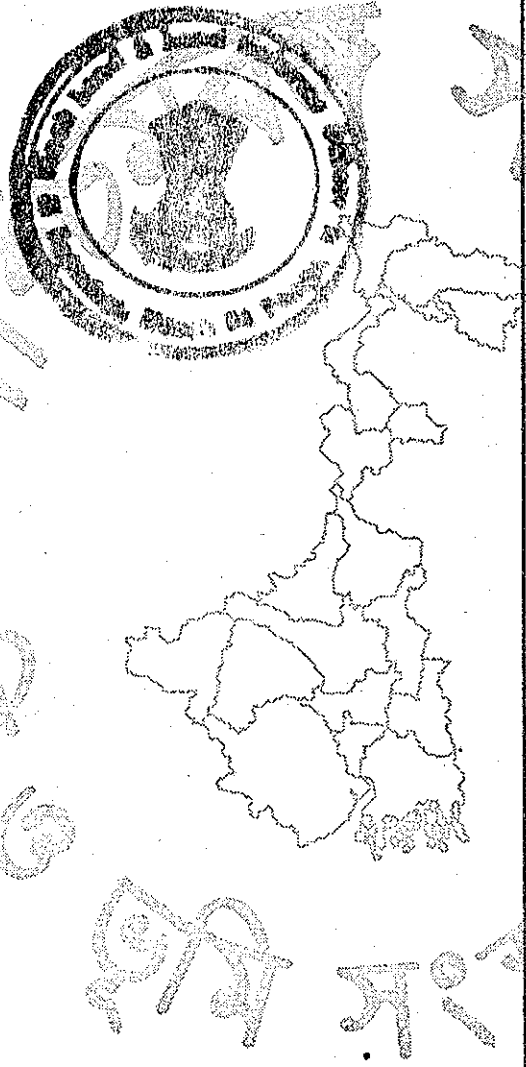
অধীনস্থ স্বত্বের খতিয়ান নং





 Officer-in-Charge
 District Record & Copying Section
 North 24 Parganas, Barasat
 14/5/19

অধীনস্থ স্বত্বের মোট পরিমাণ ৪০

সর্ব মোট ৭ ৫১

জেলা — উত্তর ২৪-পরগনা	খতিয়ান নং — ৪৮৮২	[১৫০৭০৩৬]				
মৌজা — পাথরঘাটা	জে.এল.নং — ৩৬	থানা — রাজারহাট				
(১) রাজস্ব — ০.০০ টাকা	(২) জমির মোট পরিমাণ — ০.১১ একর (৩) মোট দাগের সংখ্যা — ৮					
(৪) অত্রস্বত্বের দখলকারের বিবরণ	(৫) স্বত্ব	(৬) মন্তব্য				
নাম পিতা/স্বামী*** ঠিকানা	আর ডি বি বিল্ডার্স প্রাঃ লিঃ ৩এ অকল্যান্ড পোস কোল-১৭	রায়ত				
(৭) অত্রস্বত্বের নিজ দখলীয় জমি :						
দাগ নম্বর	জমির শ্রেণী	মন্তব্য	দাগের মোট পরিমাণ	দাগের মধ্যে অত্র স্বত্বের	দাগের মধ্যে অত্র- স্বত্বের জমির অংশের পরিমাণ	
			একর	অংশ	একর	হেক্টর
২৩৩২	শালি		০.৩৯	০.০২০৮	০.০১	
২৩৪০	শালি		০.২০	০.০২০৯	০.০১	
২৩৪১	শালি		০.৫৩	০.০২০৮	০.০১	
২৩৪২	শালি		০.০৮	০.১২৫০	০.০১	
২৩৪৩	শালি		০.১১	০.১২৫০	০.০১	
২৩৪৬	শালি		০.৩৩	০.০৫৩০	০.০২	
২৩৪৮	শালি		০.২৩	০.১২৪৯	০.০৩	
২৩৪৯	শালি		০.১২	০.১২৪৯	০.০১	
দাগের মোট সংখ্যা			আট মাত্র		০.১১	
Appl. Fee-Rs. 10, Authentication Fee: 1 x Rs. 10=Rs. 10, Total-Rs. 20						



জেলা — উত্তর ২৪-পরগনা খতিয়ান নং — ৪৮৮৫ [১৫০৭০৩৬]
 মৌজা — পাথরঘাটা জে.এল.নং — ৩৬ থানা — রাজারহাট

(১) রাজস্ব — ০.০০ টাকা
 (২) জমির মোট পরিমাণ — ০.১১ একর (৩) মোট দাগের সংখ্যা — ৮


(৪) অত্রস্বত্বের দখলকারের বিবরণ (৫) স্বত্ব (৬) মন্তব্য

নাম পিতা/স্বামী** ঠিকানা	কিস্তীএনক্রড প্রাঃলিঃ ৩/এ অকল্যান্ড ক্লাস কোল-১৭	রায়ত	
--------------------------------	---	-------	--

(৭) অত্রস্বত্বের নিজ দখলীয় জমি :

দাগ নম্বর	জমির শ্রেণী	মন্তব্য	দাগের মোট পরিমাণ	দাগের মধ্যে অত্র স্বত্বের	দাগের মধ্যে অত্র- স্বত্বের জমির অংশের পরিমাণ	
			একর	অংশ	একর	হেক্টর
২৩৩২	শালি		০.৩৯	০.০২০৮	০.০০	
২৩৪০	শালি		০.২০	০.০২০৮	০.০০	
২৩৪১	শালি		০.৫৩	০.০২০৮	০.০২	
২৩৪২	শালি		০.০৮	০.১২৫০	০.০১	
২৩৪৩	শালি		০.১১	০.১২৫০	০.০২	
২৩৪৬	শালি		০.৩৩	০.০৫৩০	০.০১	
২৩৪৮	শালি		০.২৩	০.১২৫১	০.০৩	
২৩৪৯	শালি		০.১২	০.১২৫১	০.০২	

দাগের মোট সংখ্যা অট মাত্র ০.১১
 Appl. Fee-Rs.10, Authentication Fee:1 x Rs.10=Rs.10, Total-Rs.20

জেলা — উত্তর ২৪-পরগনা		খতিয়ান নং — ৪৮৮৬	[১৫০৭০৩৬]			
গোড়া — পাথরঘাটা		জে.এল.নং — ৩৬	থানা — রাজারহাট			
(১) রাজস্ব — ০.০০ টাকা		(২) জমির মোট পরিমাণ — ০.১১ একর (৩) মোট দাগের সংখ্যা — ৮				
(৪) অত্রস্বত্বের দখলকারের বিবরণ		(৫) স্বত্ব	(৬) মন্তব্য			
নাম	শ্রী ভূমিমা বিল্ডার্স প্রা লি	রায়ত				
পিতা/স্বামী***						
ঠিকানা	৩/এ অকশ্যান্ড শেপ কোম্প-১৭					
(৭) অত্রস্বত্বের নিজ দখলীয় জমি :						
দাগ নম্বর	জমির শ্রেণী	মন্তব্য	দাগের মোট পরিমাণ	দাগের মধ্যে অত্র স্বত্বের	দাগের মধ্যে অত্র- স্বত্বের জমির অংশের পরিমাণ	
			একর	অংশ	একর	হেক্টর
২৩৩২	শালি		০.৩৯	০.০২০৮	০.০১	
২৩৪০	শালি		০.২০	০.০২০৮	০.০০	
২৩৪১	শালি		০.৫৩	০.০২০৮	০.০১	
২৩৪২	শালি		০.০৮	০.১২৫০	০.০১	
২৩৪৩	শালি		০.১১	০.১২৫০	০.০২	
২৩৪৬	শালি		০.৩৩	০.০৫৩০	০.০২	
২৩৪৮	শালি		০.২৩	০.১২৫০	০.০৩	
২৩৪৯	শালি		০.১২	০.১২৫০	০.০১	
দাগের মোট সংখ্যা			অট মাত্র	০.১১		
Appl. Fee-Rs.10,Authentiacion Fee:1 x Rs.10=Rs.10,Total-Rs.20						

C.Copy-16142

03/11/2010

055005

APARNA FORMS PVT. LTD. 2/47 2168-889

L. & L. FORMS

L. & L. FORMS

জেলা — উত্তর ২৪-পরগনা খতিয়ান নং — ৪৮৮৩ [১৫০৭০৩৬]
 মৌজা — পাথরঘাটা জে.এল.নং — ৩৬ থানা — রাজারহাট


(১) রাজস্ব — ০.০০ টাকা


(২) জমির মোট পরিমাণ — ০.১১ একর (৩) মোট দাগের সংখ্যা — ৮

(৪) অত্রস্বত্বের দখলকারের বিবরণ (৫) স্বত্ব (৬) মন্তব্য

নাম	রজনীকান্ত সি.দানী	রায়ত	
পিতা/বন্ধু**	চিমন লাল		
ঠিকানা	৫/বি শরৎ বোস রোড		


(৭) অত্রস্বত্বের নিজ দখলীয় জমি :


দাগ নম্বর	জমির শ্রেণী	মন্তব্য	দাগের মোট পরিমাণ	দাগের মধ্যে অত্র স্বত্বের	দাগের মধ্যে অত্র- স্বত্বের জমির অংশের পরিমাণ	
			একর	অংশ	একর	হেক্টর
২৩৩২	শালি		০.৩৯	০.০২০৮	০.০০	
২৩৪০	শালি		০.২০	০.০২০৯	০.০১	
২৩৪১	শালি		০.৫৩	০.০২০৮	০.০১	
২৩৪২	শালি		০.০৮	০.১২৫০	০.০১	
২৩৪৩	শালি		০.১১	০.১২৫০	০.০১	
২৩৪৬	শালি		০.৩৩	০.০৫৩০	০.০২	
২৩৪৮	শালি		০.২৩	০.১২৪৯	০.০৩	
২৩৪৯	শালি		০.১২	০.১২৪৯	০.০২	



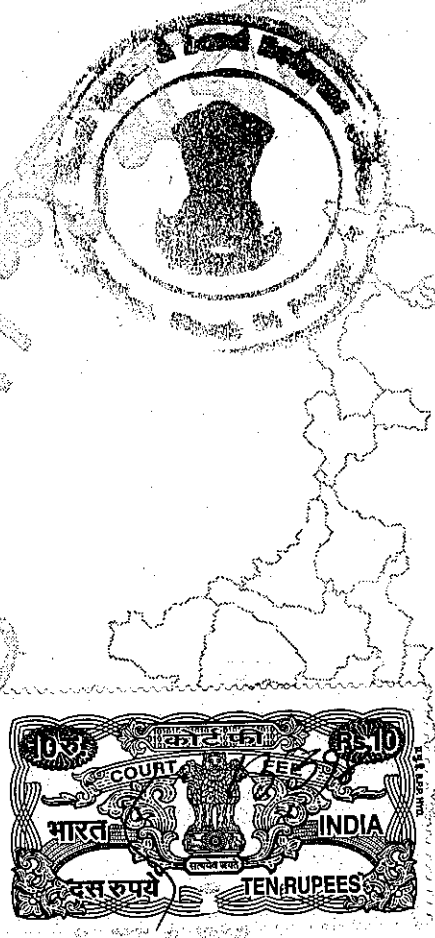
দাগের মোট সংখ্যা ৮ অর্থাৎ আট মাত্র ০.১১

Appl. Fee-Rs.10, Authentication Fee: 1 x Rs.10=Rs.10, Total-Rs.20

জেলা — উত্তর ২৪-পারগনা	খতিয়ান নং — ৪৮৮৮	[১৫০৭০৩৬]				
মৌজা — পাথরঘাটা	জে.এল.নং — ৩৬	থানা — রাজারহাট				
(১) রাজস্ব — ০.০০ টাকা						
(২) জমির মোট পরিমাণ — ০.০৯ একর (৩) মোট দাগের সংখ্যা — ৮						
(৪) অত্রস্বত্বের দখলকারের বিবরণ	(৫) স্বত্ব	(৬) মন্তব্য				
নাম শিক্ষার্থী ঠিকানা	কীর্ত্তী আর দানী রজনী কান্ত সি দানী শরৎ বোস রোড কোল-২০	রায়ত				
(৭) অত্রস্বত্বের নিজ দখলীয় জমি :						
দাগ নম্বর	জমির শ্রেণী	মন্তব্য	দাগের মোট পরিমাণ	দাগের মধ্যে অত্র স্বত্বের	দাগের মধ্যে অত্র- স্বত্বের জমির অংশের পরিমাণ	
			একর	অংশ	একর	হেক্টর
২৩৩২	শালি		০.৩৯	০.০২০৯	০.০১	
২৩৪০	শালি		০.২০	০.০২০৮	০.০১	
২৩৪১	শালি		০.৫৩	০.০২০৯	০.০১	
২৩৪২	শালি		০.০৮	০.১২৫০	০.০১	
২৩৪৩	শালি		০.১১	০.১২৫০	০.০১	
২৩৪৬	শালি		০.৩৩	০.০৫৩১	০.০১	
২৩৪৮	শালি		০.২৬	০.১২৫০	০.০২	
২৩৪৯	শালি		০.১২	০.১২৫০	০.০১	
দাগের মোট সংখ্যা			অট মাত্র	০.০৯		
Appl. Fee-Rs.10,Authentiacion Fee:1 x Rs.10=Rs.10,Total-Rs.20						



১১/১১/১১

জেলা — উত্তর ২৪-পরগনা	খতিয়ান নং — ৪৮৮৪	[১৫০৭০৩৬]				
মৌজা — পাথরঘাটা	জে.এল.নং — ৩৬	থানা — রাজারহাট				
(১) রাজস্ব — ০.০০ টাকা	(২) জমির মোট পরিমাণ — ০.১০ একর (৩) মোট দাগের সংখ্যা — ৮					
(৪) অত্রস্বত্বের দখলকারের বিবরণ	(৫) স্বত্ব	(৬) মন্তব্য				
নাম পিতা/স্বামী** ঠিকানা	আশিষ আর দানী রজনী কান্ত দানী ৫/বি শরৎ বোস রোড কোল-২০	রায়ত				
(৭) অত্রস্বত্বের নিজ দখলীয় জমি :						
দাগ নম্বর	জমির শ্রেণী	মন্তব্য	দাগের মোট পরিমাণ	দাগের মধ্যে অত্র স্বত্বের	দাগের মধ্যে অত্র- স্বত্বের জমির অংশের পরিমাণ	
			একর	অংশ	একর	হেক্টর
২৩৩২	শালি		০.৩৯	০.০২০৮	০.০১	
২৩৪০	শালি		০.২০	০.০২০৯	০.০০	
২৩৪১	শালি		০.৫৩	০.০২০৮	০.০১	
২৩৪২	শালি		০.০৮	০.১২৫০	০.০১	
২৩৪৩	শালি		০.১১	০.১২৫০	০.০১	
২৩৪৬	শালি		০.৩৩	০.০৫৩০	০.০২	
২৩৪৮	শালি		০.২৩	০.১২৫১	০.০৩	
২৩৪৯	শালি		০.১২	০.১২৫১	০.০১	
দাগের মোট সংখ্যা			আট মাত্র	০.১০		
Appl. Fee-Rs.10,Authentiacion Fee:1 x Rs.10=Rs.10,Total-Rs.20						

জেলা — উত্তর ২৪-পরগনা খতিয়ান নং — ৪৮৮৭ [১৫০৭০৩৬]
 মৌজা — পাথরঘাটা জে.এল.নং — ৩৬ থানা — রাজারহাট

(১) রাজস্ব — ০.০০ টাকা
 (২) জমির মোট পরিমাণ — ০.১১ একর (৩) মোট দাগের সংখ্যা — ৮

(৪) অত্রস্বত্বের দখলকারের বিবরণ (৫) স্বত্ব (৬) মন্তব্য

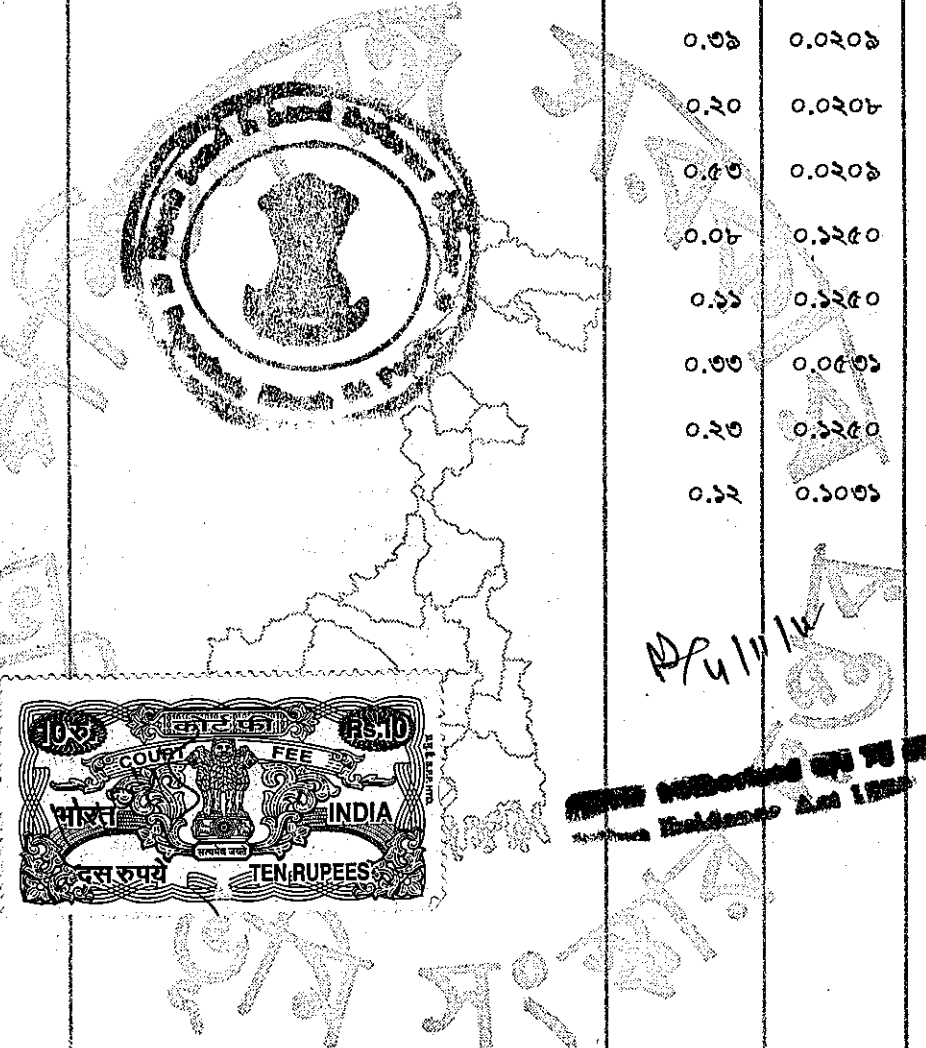
নাম	বি.এল.ডি কনঃ সার্ভিস প্রা লি	রায়ত	
পিতা/স্বামী***			
ঠিকানা	কোলা-০১		

(৭) অত্রস্বত্বের নিজ দখলীয় জমি :

দাগ নম্বর	জমির শ্রেণী	মন্তব্য	দাগের মোট পরিমাণ	দাগের মধ্যে অত্র স্বত্বের	দাগের মধ্যে অত্র- স্বত্বের জমির অংশের পরিমাণ	
			একর	অংশ	একর	হেক্টর
২৩৩২	শালি		০.৩৯	০.০২০৯	০.০১	
২৩৪০	শালি		০.২০	০.০২০৮	০.০০	
২৩৪১	শালি		০.৫৩	০.০২০৮	০.০১	
২৩৪২	শালি		০.০৮	০.১২৫০	০.০১	
২৩৪৩	শালি		০.১১	০.১২৫০	০.০১	
২৩৪৬	শালি		০.৩৩	০.০৫৩০	০.০২	
২৩৪৮	শালি		০.২৩	০.১১৮৭	০.০৩	
২৩৪৯	শালি		০.১২	০.১২৫০	০.০২	



দাগের মোট সংখ্যা অট মাত্র ০.১১
 Appl. Fee-Rs.10, Authentiaction Fee:1 x Rs.10=Rs.10, Total-Rs.20

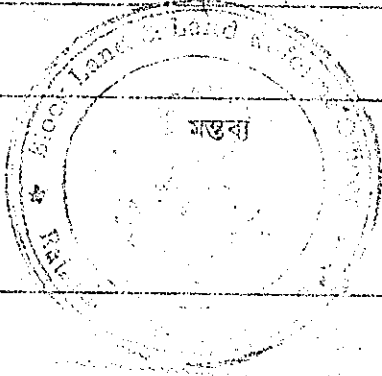
জেলা — উত্তর ২৪-পরগনা		খতিয়ান নং — ৪৮৮৯		[১৫০৭০৩৬]		
মৌজা — পাথরঘাটা		জে.এল.নং — ৩৬		থানা — রাজারহাট		
(১) রাজস্ব — ০.০০ টাকা						
(২) জমির মোট পরিমাণ — ০.১১ একর		(৩) মোট দাগের সংখ্যা — ৮				
(৪) অত্রস্বত্বের দখলকারের বিবরণ		(৫) স্বত্ব		(৬) মন্তব্য		
নাম পিতা/স্বামী*** ঠিকানা	আলফা বানিজ্য প্রাঃ লিঃ ৪৯৩/সি/এ জি টি রোড হাওড়া-১	রায়ত				
(৭) অত্রস্বত্বের নিজ দখলীয়া জমি :						
দাগ নম্বর	জমির শ্রেণী	মন্তব্য	দাগের মোট পরিমাণ	দাগের মধ্যে অত্র স্বত্বের	দাগের মধ্যে অত্র- স্বত্বের জমির অংশের পরিমাণ	
			একর	অংশ	একর	হেক্টর
২৩৩২	শালি		০.৩৯	০.০২০৯	০.০১	
২৩৪০	শালি		০.২০	০.০২০৮	০.০০	
২৩৪১	শালি		০.৫৩	০.০২০৯	০.০১	
২৩৪২	শালি		০.০৮	০.১২৫০	০.০১	
২৩৪৩	শালি		০.১১	০.১২৫০	০.০২	
২৩৪৬	শালি		০.৩৩	০.০৫৩১	০.০২	
২৩৪৮	শালি		০.২৩	০.১২৫০	০.০২	
২৩৪৯	শালি		০.১২	০.১০৩১	০.০২	
দাগের মোট সংখ্যা			অটমাত্র		০.১১	
Appl. Fee-Rs.10, Authentication Fee:1 x Rs.10=Rs.10, Total-Rs.20						

উত্তর ২৪-পরগনা জিলায় নং ১১২১ ১০০৭০৩৬
 পান্ডা-পাথরঘাটা জে.এস. নং ৩৬ থানা-রাজারহাট

(১) মোট টাকা (২) কোশূর্ট (৩) সেন শিকো টাকা
 (৪) জমির মোট পরিমাণ ৩.৩২ একর (৫) মোট দাগের সংখ্যা ১৮

(৬) অত্রখন্ডের দখলদারের বিবরণ		(৭) স্বত্ব	(৮) মন্তব্য
নাম	আলোরাম আলি সরকার	স্বত্ব	
শিকো/স্বামী	আহুদ		
ঠিকানা	বিজ্ঞ		

(৯) অত্রখন্ডের নিজ দখলীয় জমি :



দাগ নম্বর	জামির শ্রেণী	মন্তব্য	দাগের মোট পরিমাণ		দাগের মধ্যে অত্র-খন্ডের জমির অংশের পরিমাণ				
			এ.	শ.	এ.	শ.	সে.	এ.	
১১১৪	বাঁশঝাড়		০.৩৪		০.০৪১৭			০.০২	
১১১৫	শালি		০.১১		০.১৩২৪			০.০২	
১১১৬	শালি		০.৭৭		০.৪৪৫৪			০.৩০	
১১১৭	শালি		০.১৫		০.১২৭০			০.০৬	
১১১৮	জোলা		০.৩১		০.৩৩৩৩			০.১১	
১১১৯	শালি		০.৩০		০.৫২৩৪			০.১৬	
১১২০	শালি		০.১১		১.০০০০			০.১১	
১১২১	শালি	বর্ণা দং (১) গদাধর নন্দার পিতা-স্বামিন স্বাং-সিক অংশ-১.০০০০ ১৩৮০ সন হইলে	০.৩৬		০.৫০০০			০.১৭	17
১১২২	শালি		০.০৫		০.৫০০০			০.০২	
১১২৩	শালি		০.১১		১.০০০০			০.১১	
১১২৪	শালি		০.২০		০.৫০০০			০.৩৫	
১১২৫	শালি		০.২০		১.০০০০			০.২০	
দাগের মোট সংখ্যা									

১২৩৪৬

১২/০১/০১